

3.21	улица Подгорная, в районе дома 92	27,8	торговый павильон	круглогодично	продовольственные товары, за исключением алкогольной продукции, в том числе пива и напитков, изготовленных на основе пива, сидра, пуаре, медовухи	1	Приложение № 3.21
3.22	улица Полярный Круг, в районе дома 4	24,0	торговый павильон	круглогодично	продовольственные товары, за исключением алкогольной продукции, в том числе пива и напитков, изготовленных на основе пива, сидра, пуаре, медовухи	1	Приложение № 3.22
3.23	район Дровяное, улица Юрия Смирнова, в районе дома 16	15,0	автолавка, автоприцеп	круглогодично	продовольственные товары	1	Приложение № 3.23
3.24	улица Капитана Пономарева, в районе дома 5	20,0	торговый павильон	круглогодично	продовольственные товары, за исключением алкогольной продукции, в том числе пива и напитков, изготовленных на основе пива, сидра, пуаре, медовухи	1	Приложение № 3.24
3.25	проспект Кольский, в районе дома 139	20,0	торговый павильон	круглогодично	продовольственные товары, произведенные местными товаро-производителями	1	Приложение № 3.25
3.26	улица Ломоносова, в районе дома 10 корпус 3	64,3	торговый павильон	круглогодично	продовольственные товары, за исключением алкогольной продукции, в том числе пива и напитков, изготовленных на основе пива, сидра, пуаре, медовухи	1	Приложение № 3.26
3.27	улица Достоевского, в районе дома 1	18,0	торговый павильон	круглогодично	продовольственные товары, за исключением алкогольной продукции, в том числе пива и напитков, изготовленных на основе пива, сидра, пуаре, медовухи	1	Приложение № 3.27
3.28	улица Баумана, в районе дома 3	15,0	торговый павильон	круглогодично	продовольственные товары, за исключением алкогольной продукции, в том числе пива и напитков, изготовленных на основе пива, сидра, пуаре, медовухи	1	Приложение № 3.28

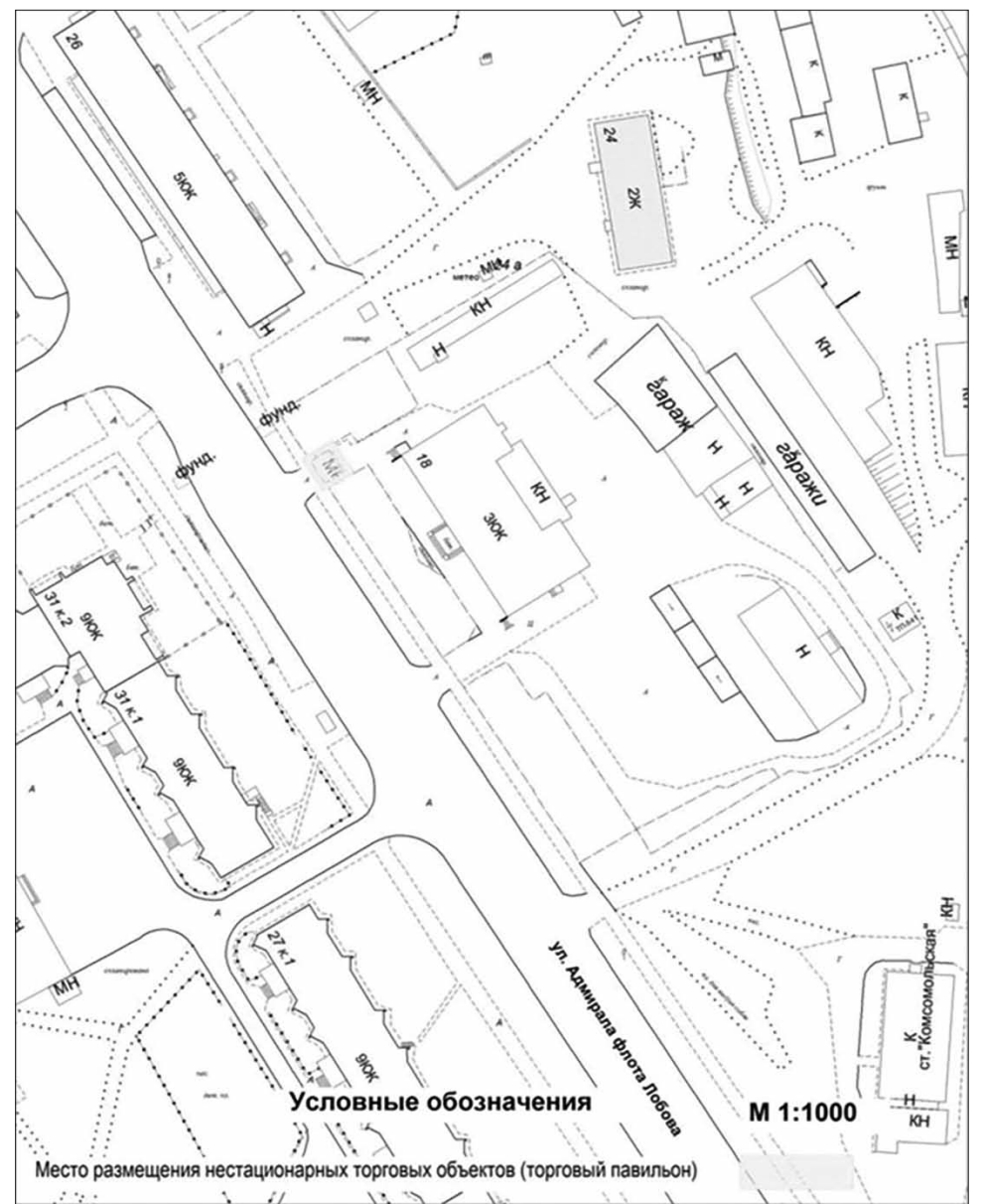
4. Перечень мест размещения елочных базаров

4.1	улица Адмирала флота Лобова, в районе дома 1	20,0	елочный базар	с 15 декабря по 31 декабря	продукция из деревьев хвойных пород	2	Приложение № 4.1
4.2	район Дровяное, улица Прибрежная, в районе дома 6	20,0	елочный базар	с 15 декабря по 31 декабря	продукция из деревьев хвойных пород	2	Приложение № 4.2
4.3	улица Георгия Седова, в районе дома 18	20,0	елочный базар	с 15 декабря по 31 декабря	продукция из деревьев хвойных пород	2	Приложение № 4.3
4.4	улица Капитана Копытова, в районе дома 34 по улице Героев Рыбачьего	20,0	елочный базар	с 15 декабря по 31 декабря	продукция из деревьев хвойных пород	2	Приложение № 4.4
4.5	улица Каменная, в районе дома 2 корпус 1	20,0	елочный базар	с 15 декабря по 31 декабря	продукция из деревьев хвойных пород	2	Приложение № 4.5
4.6	проспект Кольский, в районе дома 89	20,0	елочный базар	с 15 декабря по 31 декабря	продукция из деревьев хвойных пород	2	Приложение № 4.6
4.7	улица Морская, в районе дома 3	20,0	елочный базар	с 15 декабря по 31 декабря	продукция из деревьев хвойных пород	2	Приложение № 4.7
4.8	улица Нахимова, в районе дома 6	20,0	елочный базар	с 15 декабря по 31 декабря	продукция из деревьев хвойных пород	2	Приложение № 4.8
4.9	улица Саши Ковалева, в районе дома 20	20,0	елочный базар	с 15 декабря по 31 декабря	продукция из деревьев хвойных пород	2	Приложение № 4.9
4.10	улица Чумбарова-Лучинского, в районе подземного перехода на пересечении с проспектом Героев-североморцев	20,0	елочный базар	с 15 декабря по 31 декабря	продукция из деревьев хвойных пород	2	Приложение № 4.10
4.11	район Абрам-Мыс, переулоч Охотничий, в районе дома 19	20,0	елочный базар	с 15 декабря по 31 декабря	продукция из деревьев хвойных пород	2	Приложение № 4.11
4.12	улица Академика Книповича, в районе дома 27 (за остановкой общественного транспорта «Улица Полярные Зори» (восточное направление)	10,0	елочный базар	с 15 декабря по 31 декабря	продукция из деревьев хвойных пород	1	Приложение № 4.12
4.13	улица Мира, в районе дома 11	10,0	елочный базар	с 15 декабря по 31 декабря	продукция из деревьев хвойных пород	1	Приложение № 4.13

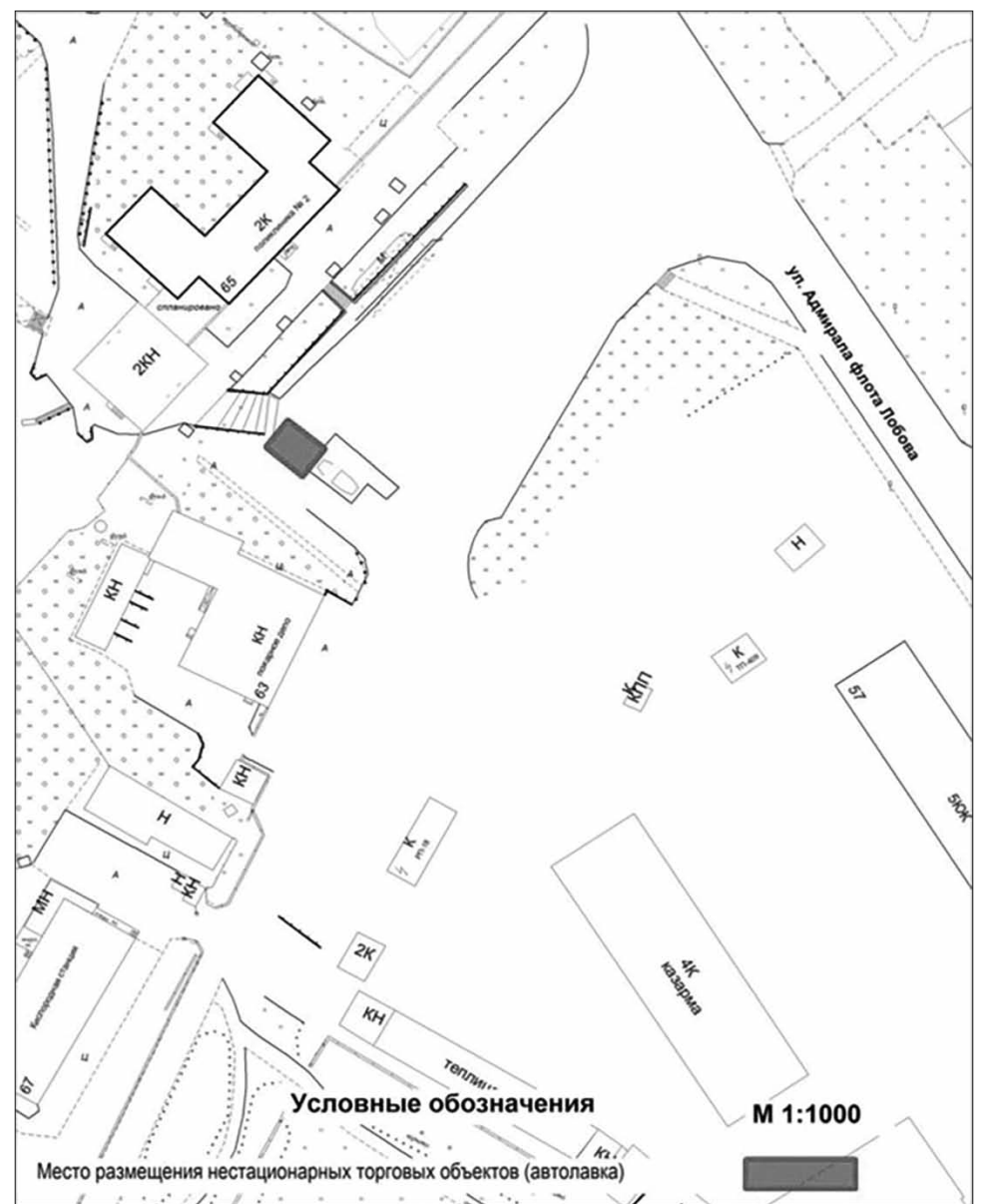
5. Перечень мест размещения бахчевых развалов и торговых палаток

5.1	улица Виктора Миროнова, в районе дома 12	6,0	бахчевой развал	с 1 августа по 30 сентября	бахчевые культуры	1	Приложение № 5.1
5.2	район Росляково, улица Приморская, в районе дома 2а	6,0	бахчевой развал	с 1 августа по 30 сентября	бахчевые культуры	1	Приложение № 5.2
5.3	улица Академика Книповича, в районе дома 27 (за остановкой общественного транспорта «Улица Полярные Зори» (восточное направление)	6,0	бахчевой развал	с 1 августа по 30 сентября	бахчевые культуры	1	Приложение № 5.3
5.4	улица Георгия Седова, в районе дома 18	6,0	бахчевой развал	с 1 августа по 30 сентября	бахчевые культуры	1	Приложение № 5.4
5.5	переулок Терский, в районе дома 4	6,0	торговая палатка	с 1 мая по 30 сентября	плодоовощная продукция	1	Приложение № 5.5
5.6	проезд Михаила Бабикова, в районе дома 13	6,0	торговая палатка	с 1 мая по 30 сентября	плодоовощная продукция	1	Приложение № 5.6
5.7	район Дровяное, улица Юрия Смирнова, в районе дома 16,	6,0	торговая палатка	с 1 мая по 30 сентября	плодоовощная продукция	1	Приложение № 5.7
5.8	улица Академика Книповича (за остановкой общественного транспорта «Улица Полярные Зори» (восточное направление), в районе дома 27	6,0	торговая палатка	с 1 мая по 30 сентября	плодоовощная продукция	1	Приложение № 5.8
5.9	улица Георгия Седова, в районе дома 18	6,0	торговая палатка	с 1 мая по 30 сентября	плодоовощная продукция	1	Приложение № 5.9
5.10	улица Мира, в районе дома 11	6,0	торговая палатка	с 1 мая по 30 сентября	плодоовощная продукция	1	Приложение № 5.10

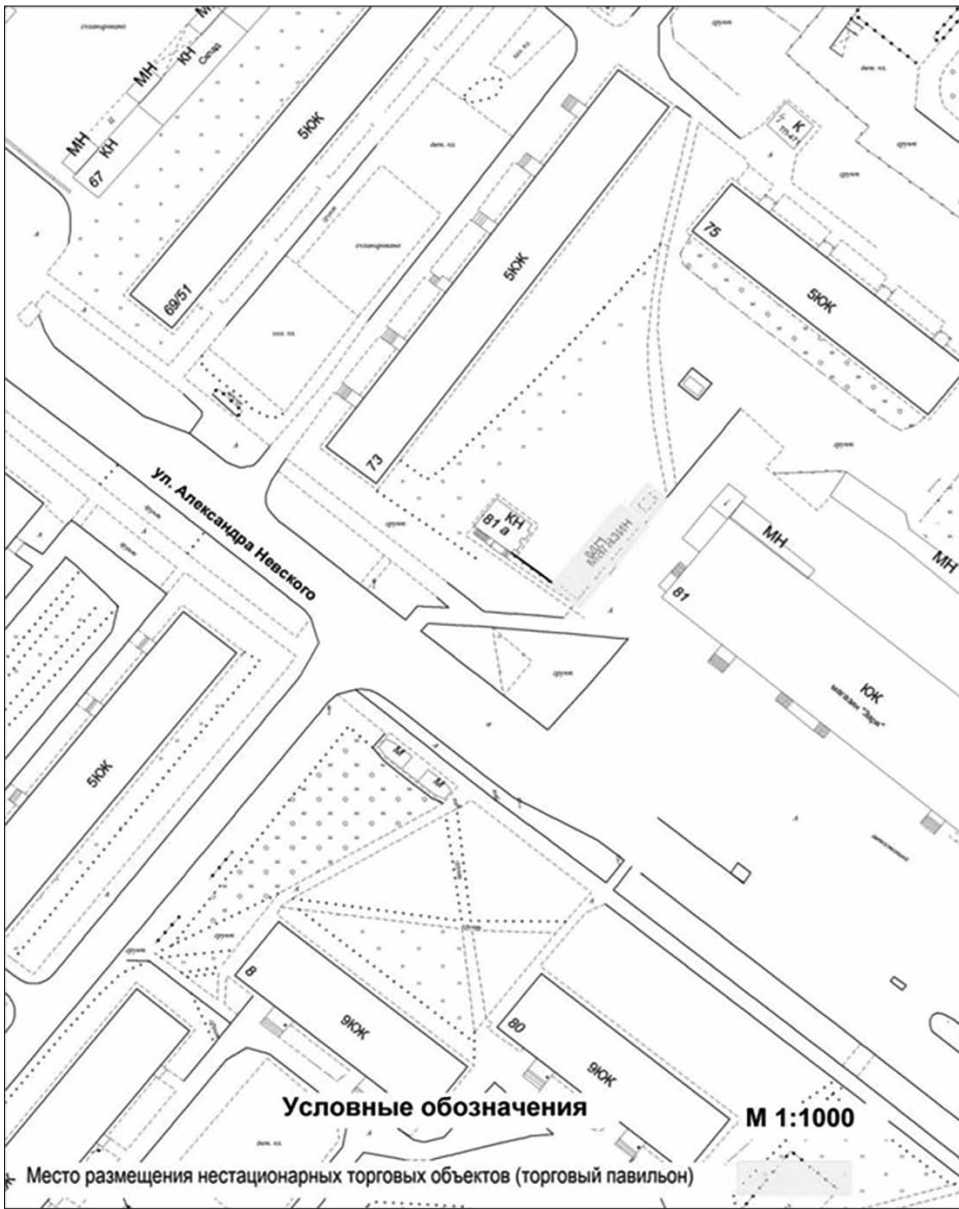
Приложение № 1.1
к схеме размещения нестационарных торговых объектов на территории муниципального образования город Мурманск
Адрес нестационарного торгового объекта:
улица Адмирала флота Лобова, в районе дома 18



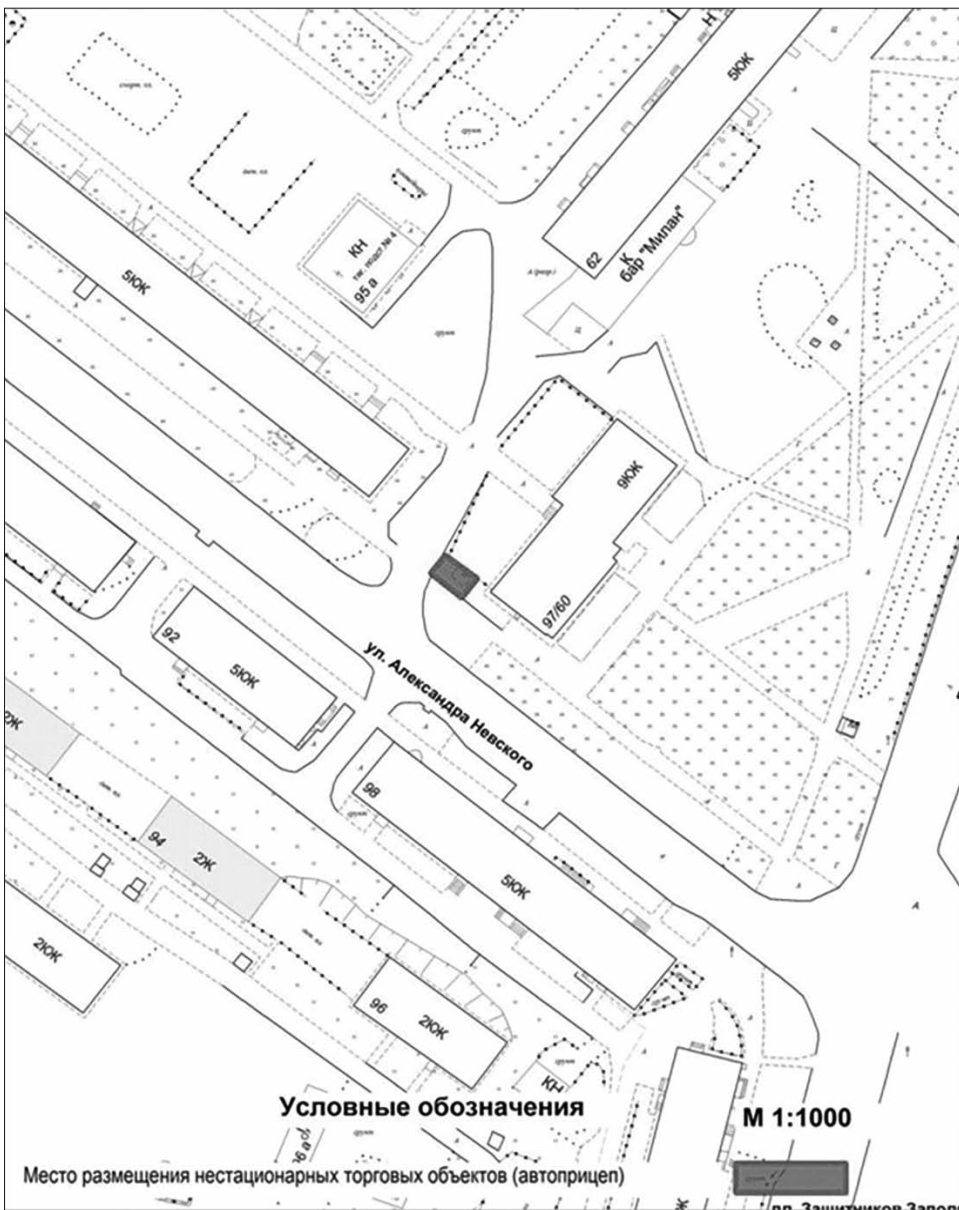
Приложение № 1.2
к схеме размещения нестационарных торговых объектов на территории муниципального образования город Мурманск
Адрес нестационарного торгового объекта:
улица Адмирала флота Лобова, в районе дома 63



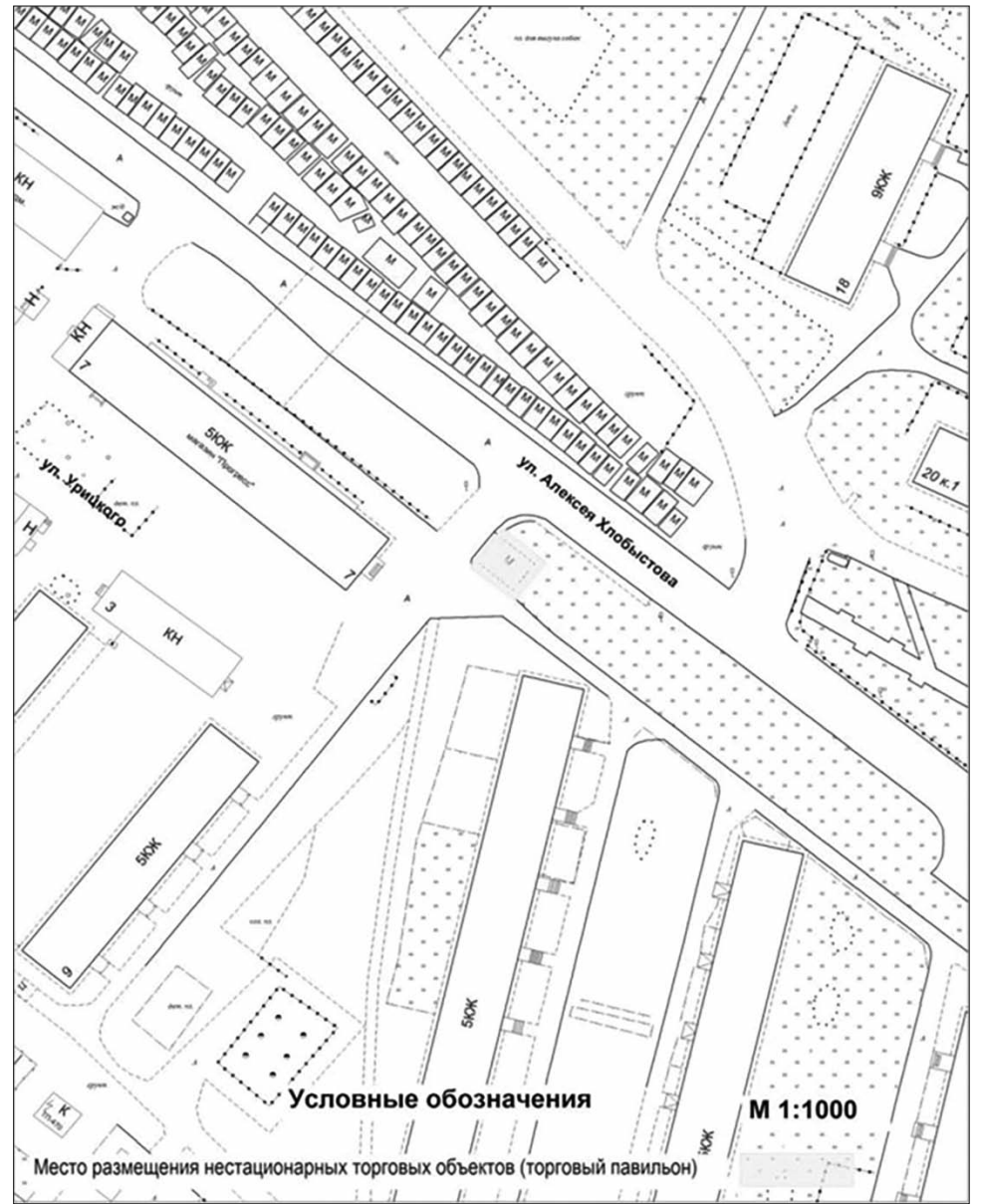
Приложение № 1.3
к схеме размещения нестационарных торговых объектов
на территории муниципального образования город Мурманск
Адрес нестационарного торгового объекта:
улица Александра Невского, в районе дома 81



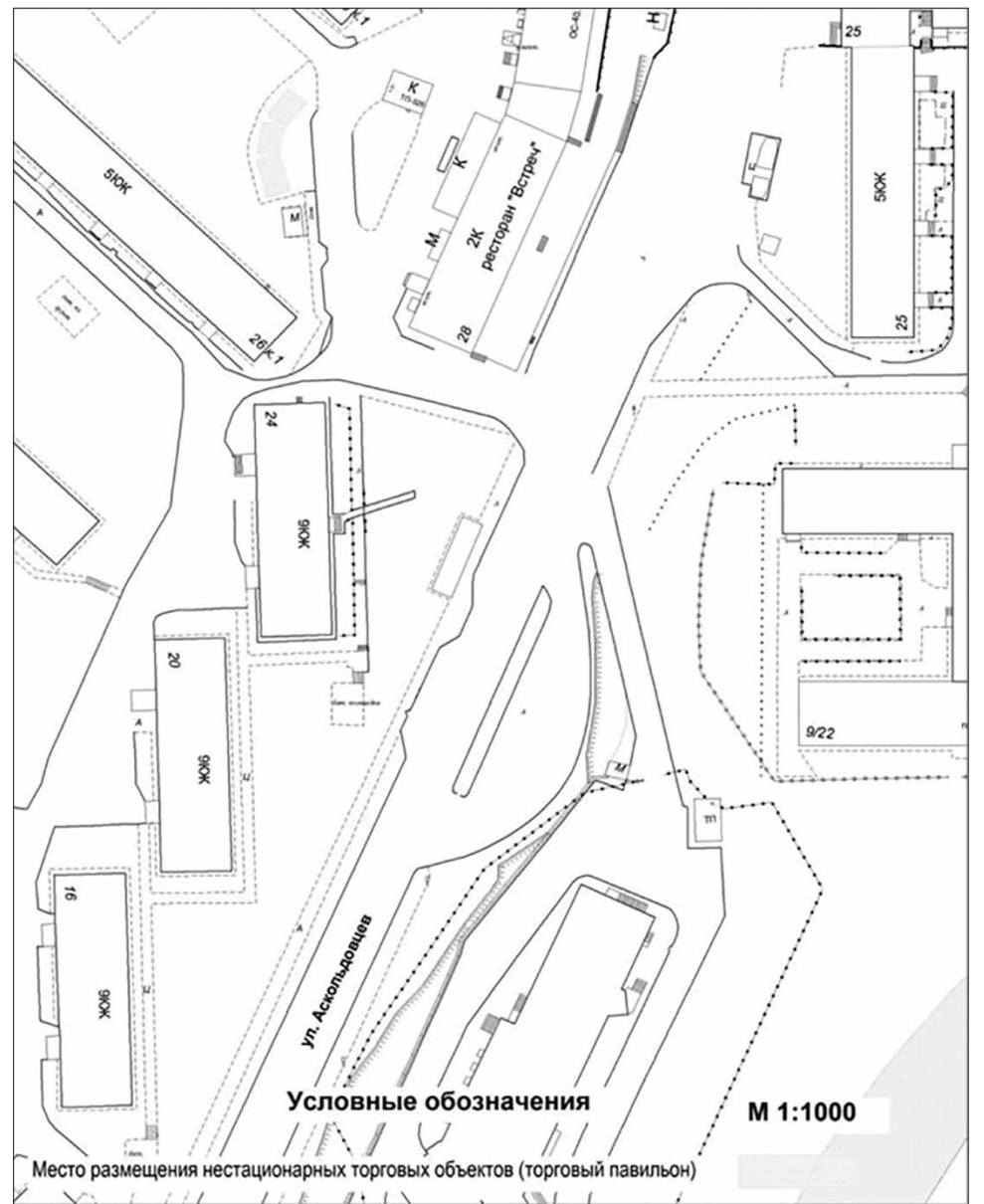
Приложение № 1.4
к схеме размещения нестационарных торговых объектов
на территории муниципального образования город Мурманск
Адрес нестационарного торгового объекта:
улица Александра Невского, в районе дома 97/60



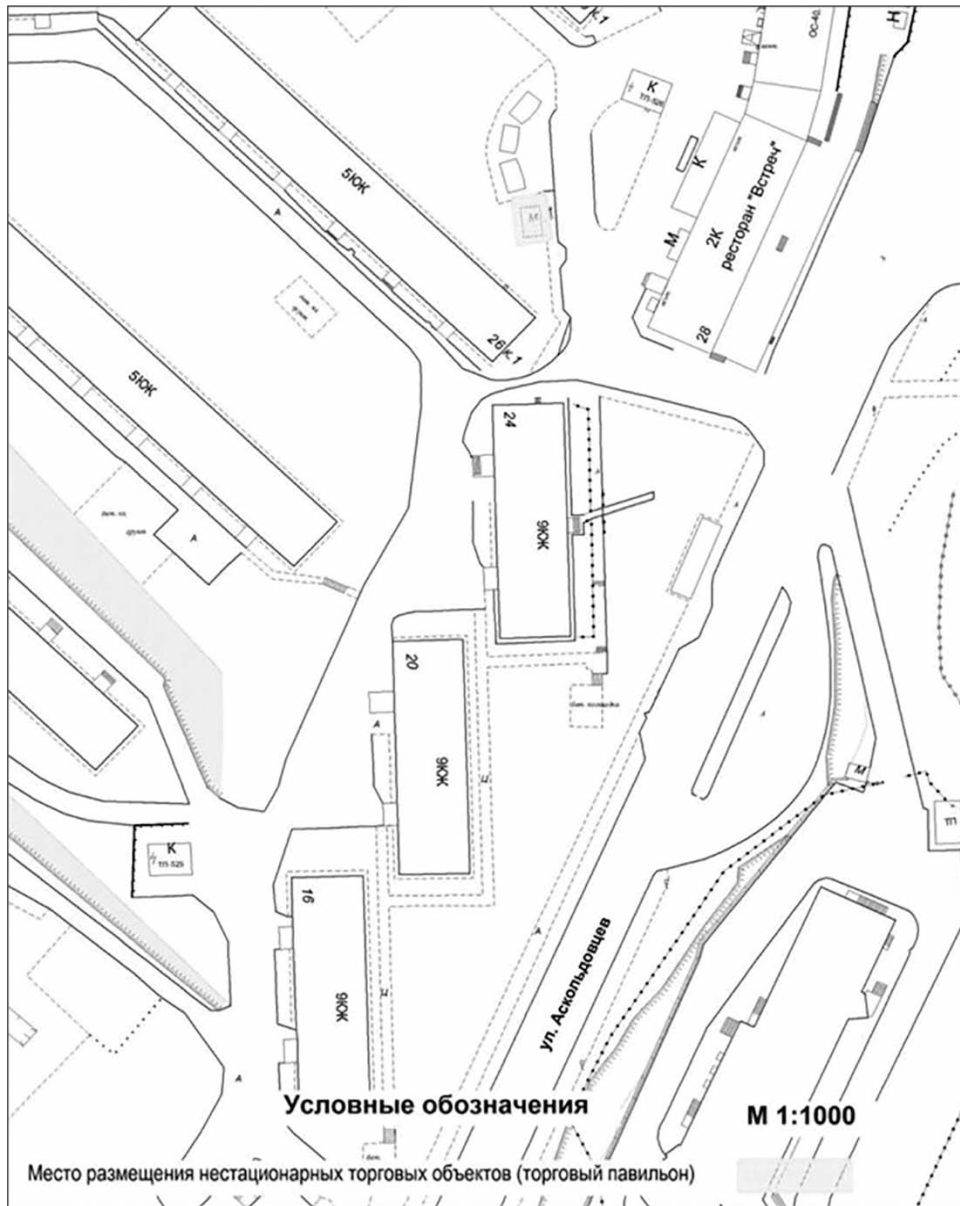
Приложение № 1.5
к схеме размещения нестационарных торговых объектов
на территории муниципального образования город Мурманск
Адрес нестационарного торгового объекта:
улица Алексея Хлобыстова, в районе дома 7



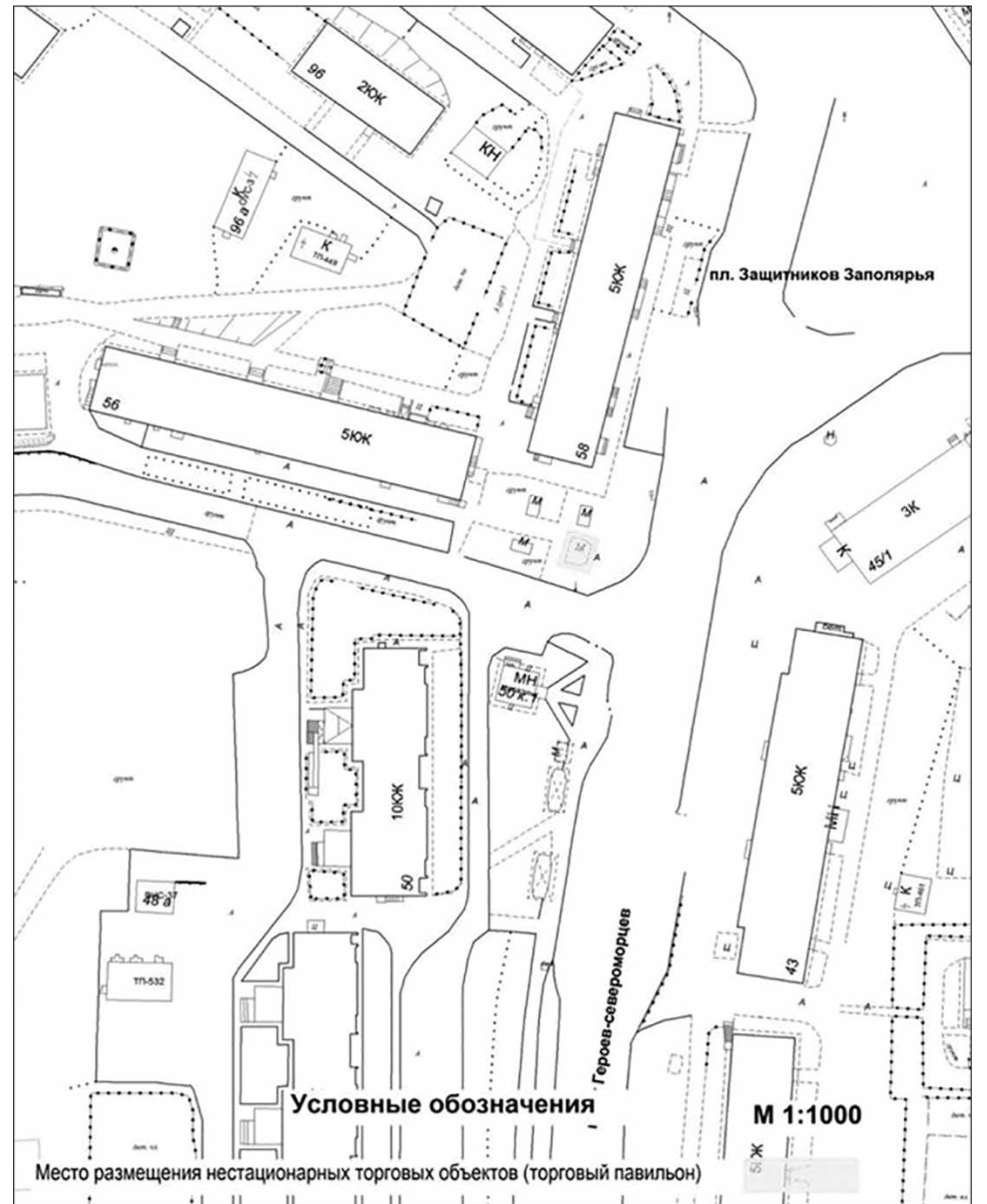
Приложение № 1.6
к схеме размещения нестационарных торговых объектов
на территории муниципального образования город Мурманск
Адрес нестационарного торгового объекта:
улица Аскольдовцев, в районе дома 26 корпус 1



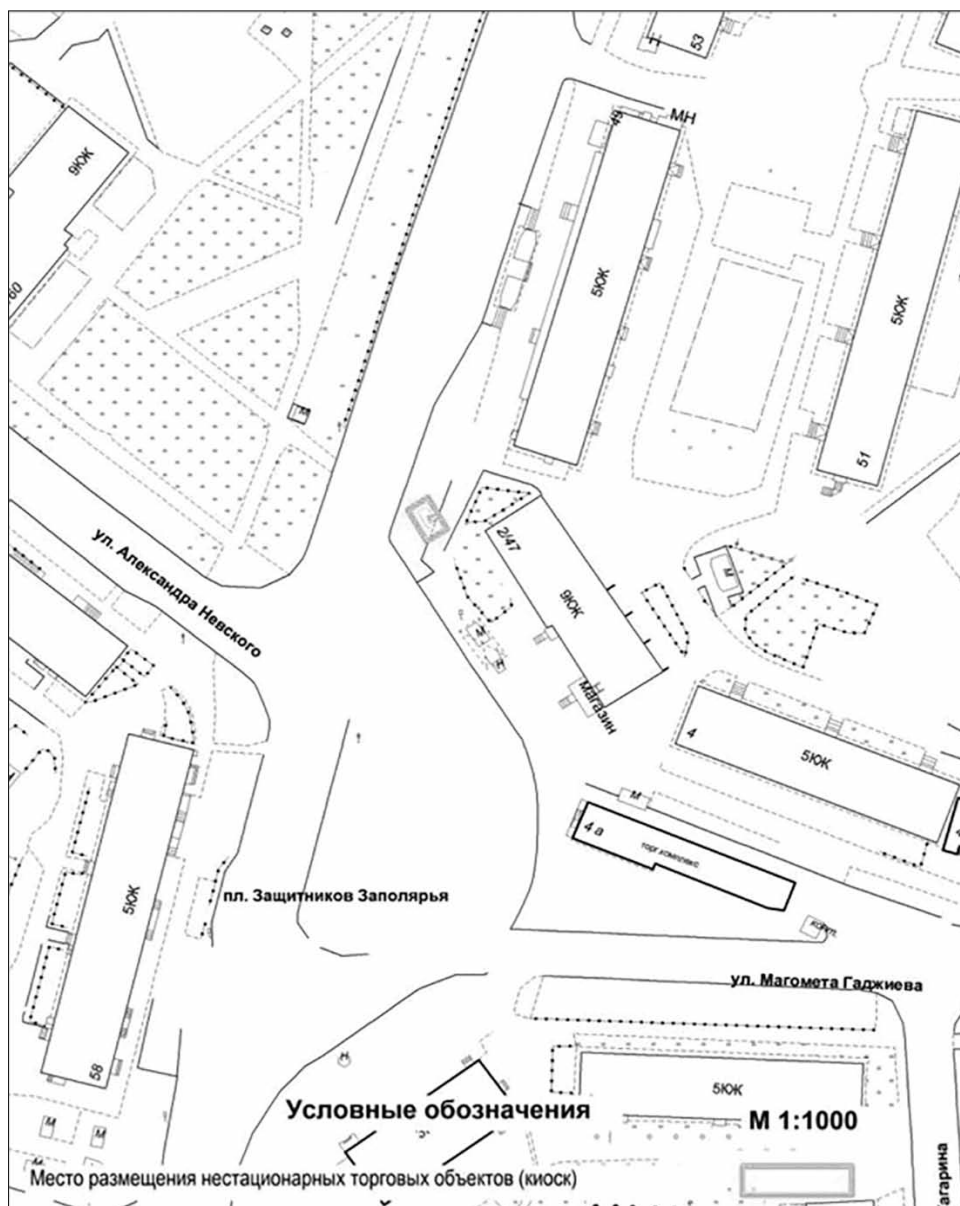
Приложение № 1.7
к схеме размещения нестационарных торговых объектов
на территории муниципального образования город Мурманск
Адрес нестационарного торгового объекта:
улица Аскольдовцев, в районе дома 26 корпус 1 и дома 28



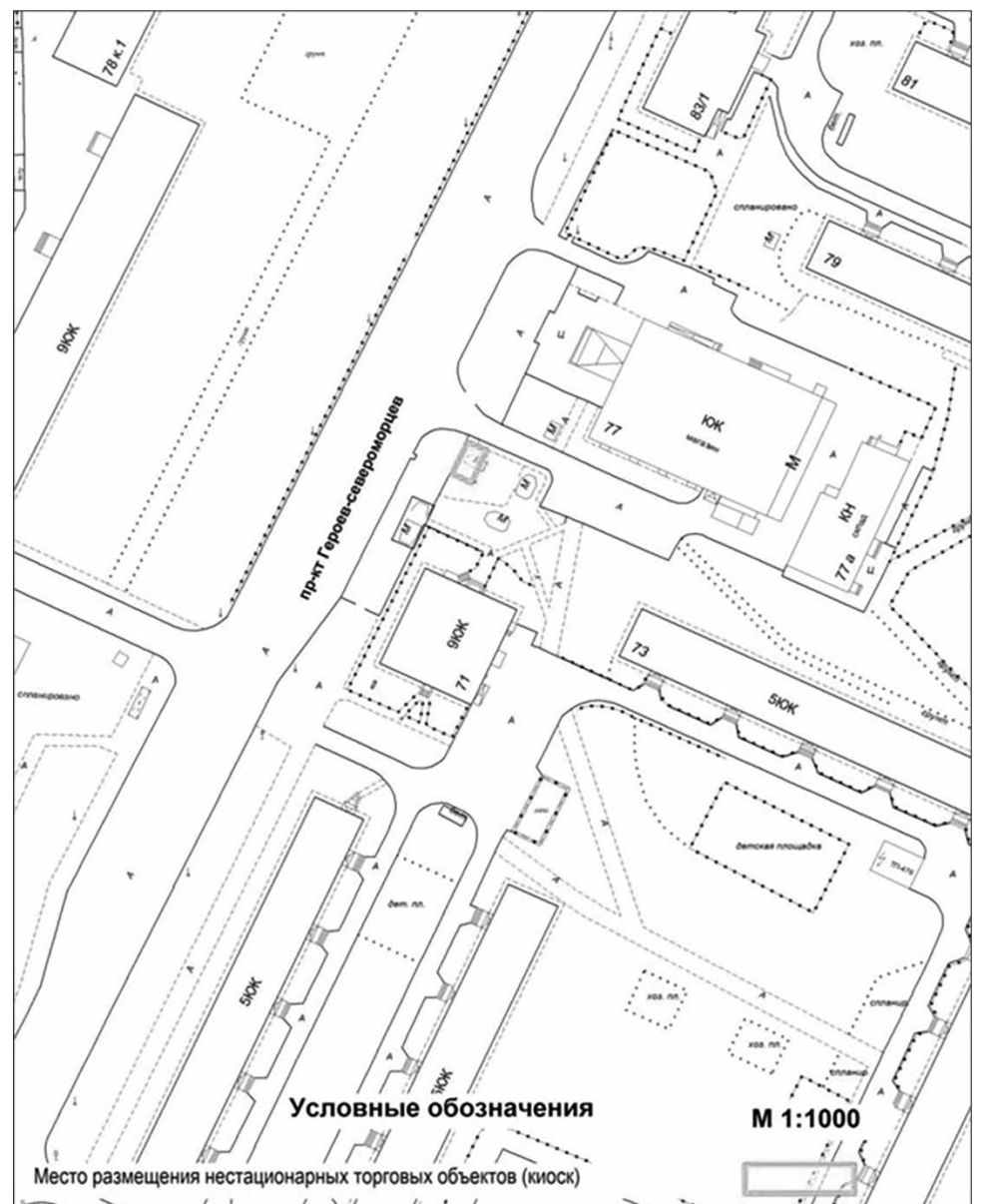
Приложение № 1.9
к схеме размещения нестационарных торговых объектов
на территории муниципального образования город Мурманск
Адрес нестационарного торгового объекта:
проспект Героев-североморцев, в районе дома 58



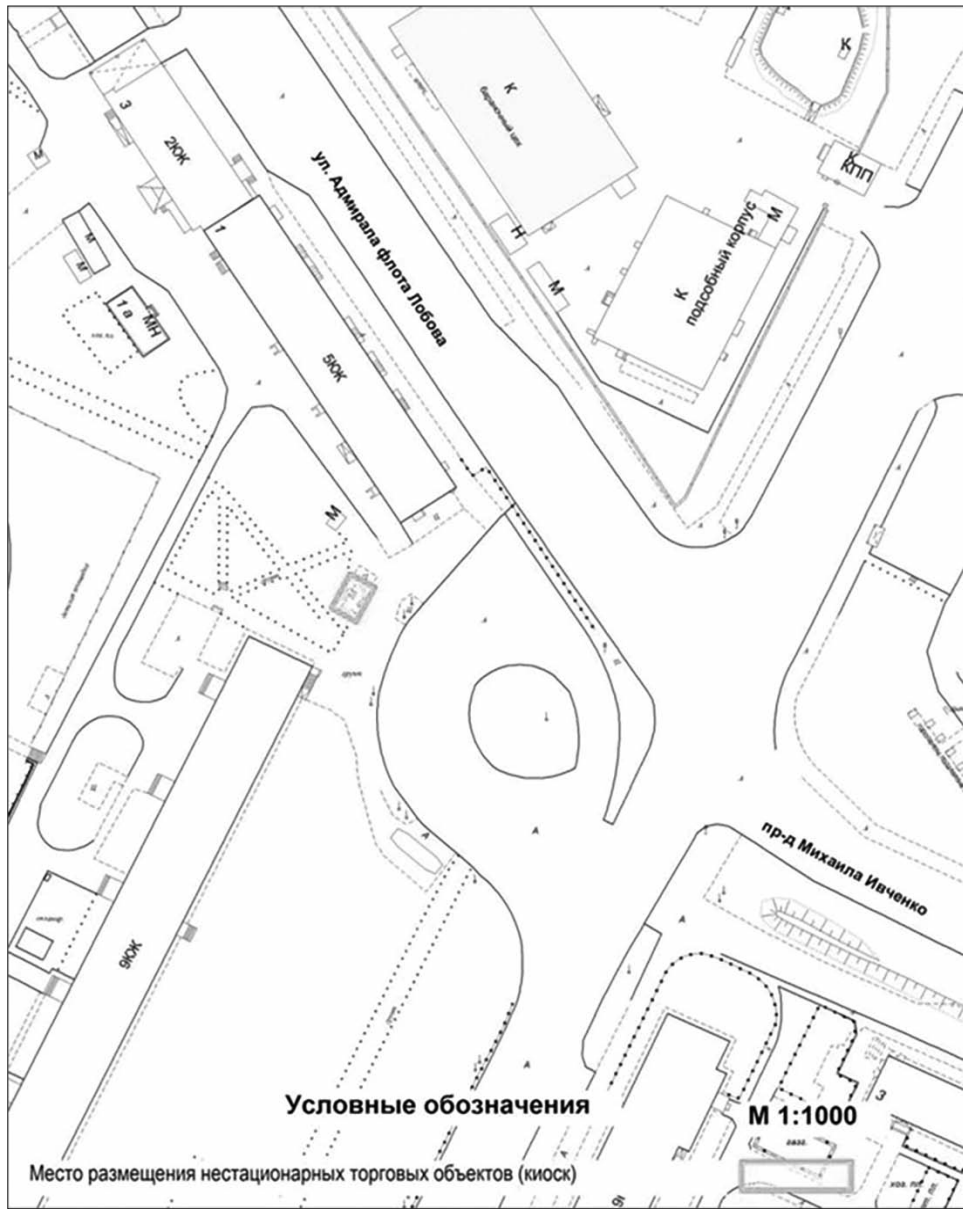
Приложение № 1.8
к схеме размещения нестационарных торговых объектов
на территории муниципального образования город Мурманск
Адрес нестационарного торгового объекта:
проспект Героев-североморцев, в районе дома 47/2



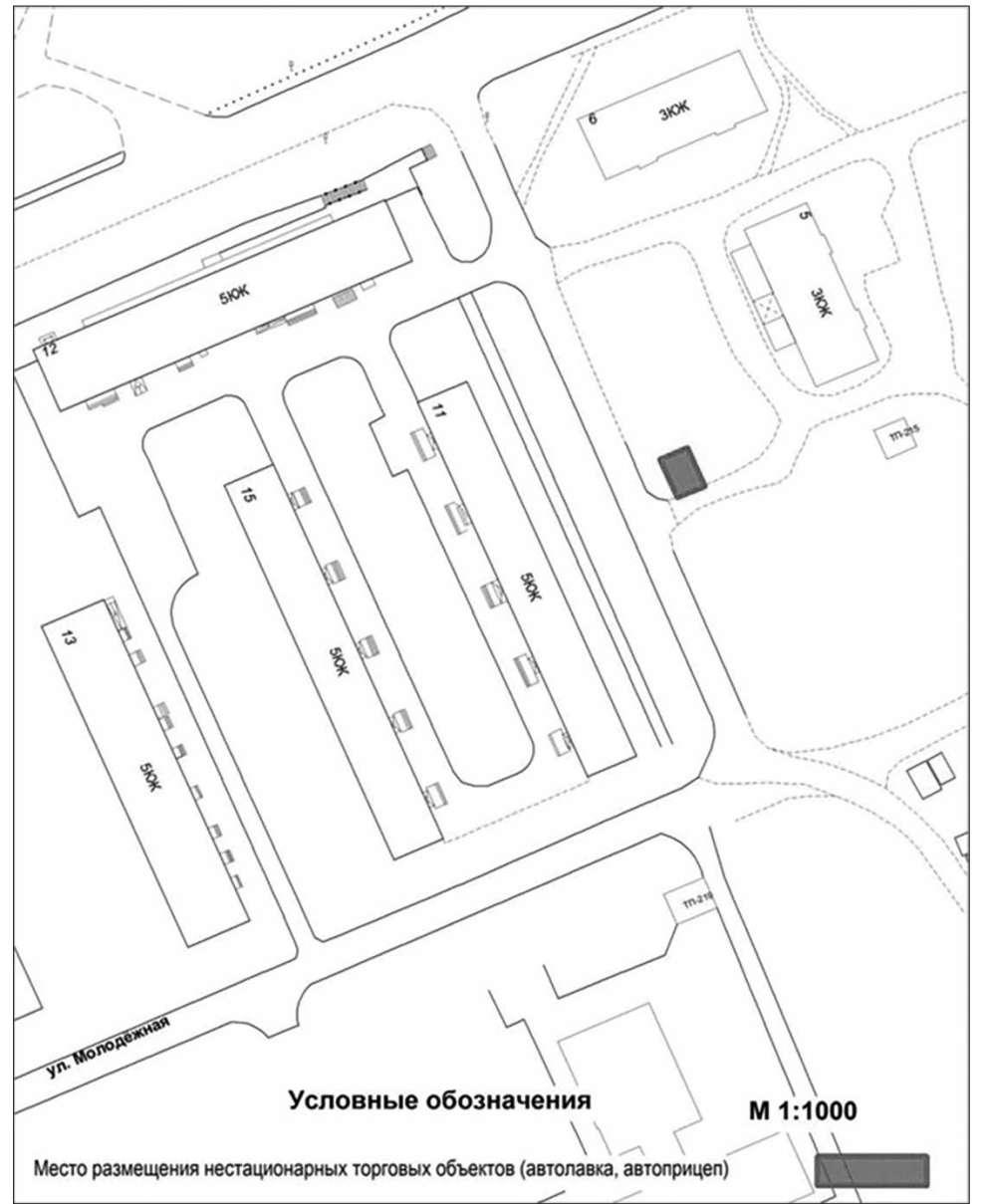
Приложение № 1.10
к схеме размещения нестационарных торговых объектов
на территории муниципального образования город Мурманск
Адрес нестационарного торгового объекта:
проспект Героев-североморцев, в районе дома 71



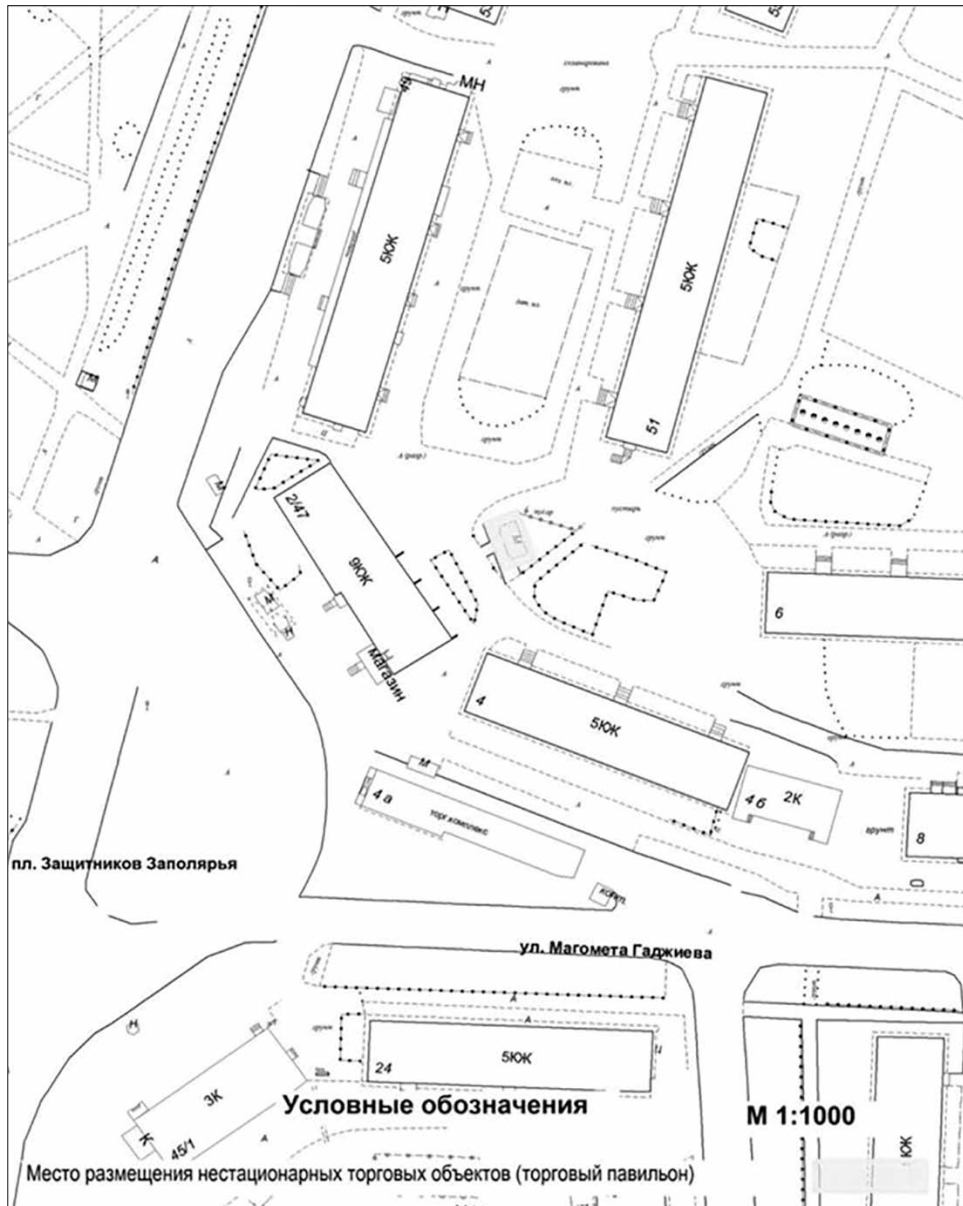
Приложение № 1.11
к схеме размещения нестационарных торговых объектов
на территории муниципального образования город Мурманск
Адрес нестационарного торгового объекта:
проспект Героев-североморцев, в районе дома 78 корпус 1



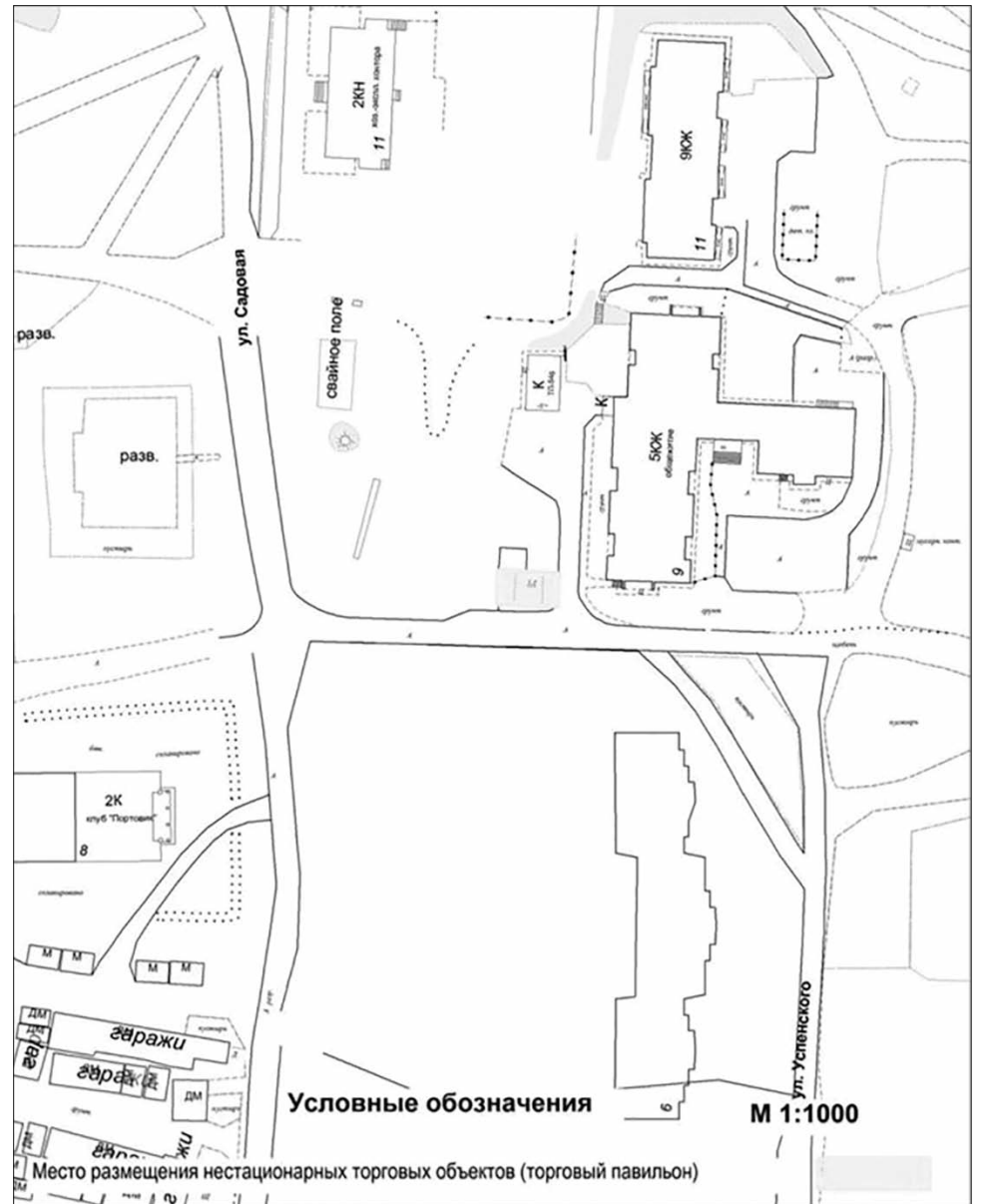
Приложение № 1.13
к схеме размещения нестационарных торговых объектов
на территории муниципального образования город Мурманск
Адрес нестационарного торгового объекта:
район Росляково, улица Молодёжная, в районе дома 11



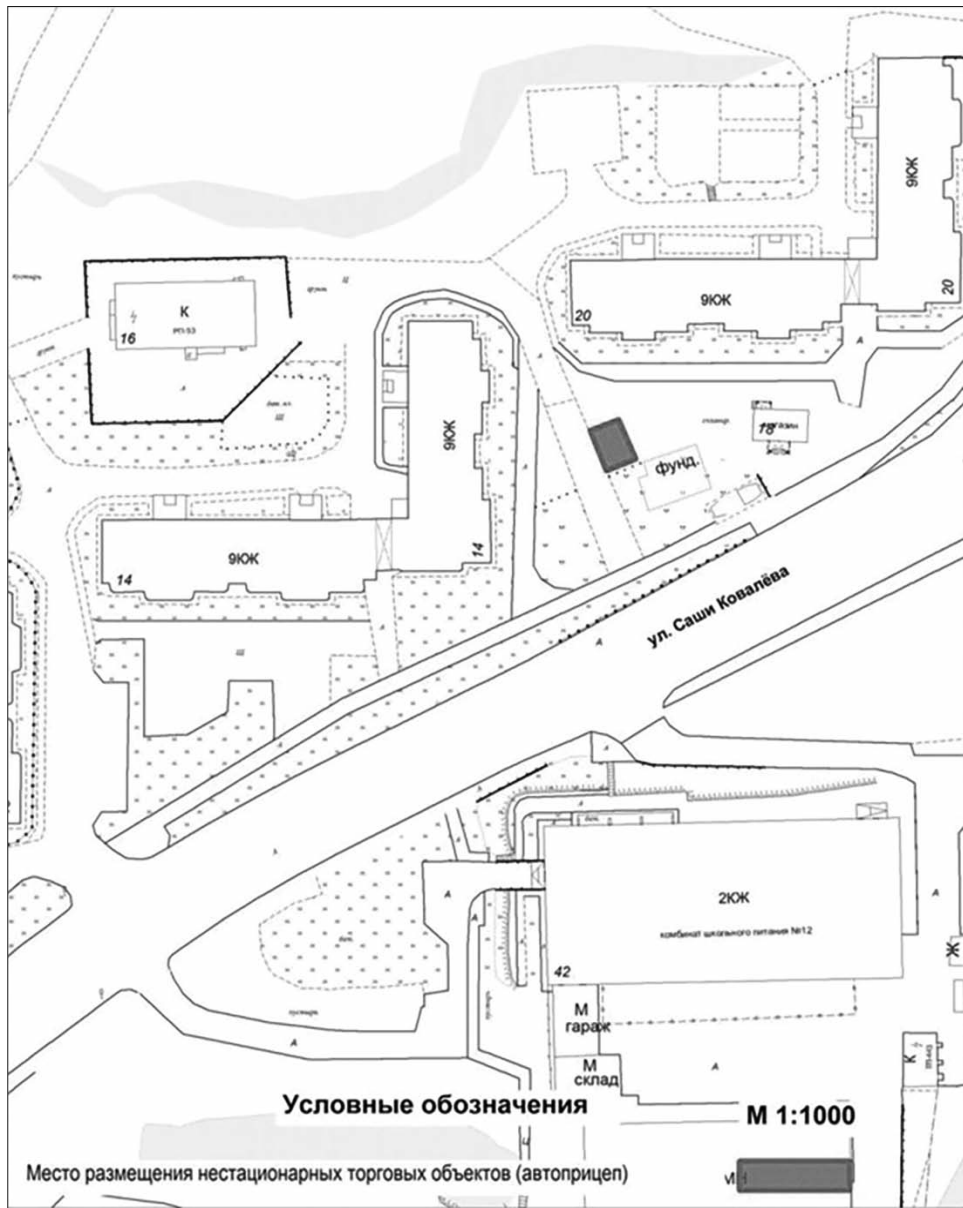
Приложение № 1.12
к схеме размещения нестационарных торговых объектов
на территории муниципального образования город Мурманск
Адрес нестационарного торгового объекта:
улица Магомета Гаджиева, в районе дома 4



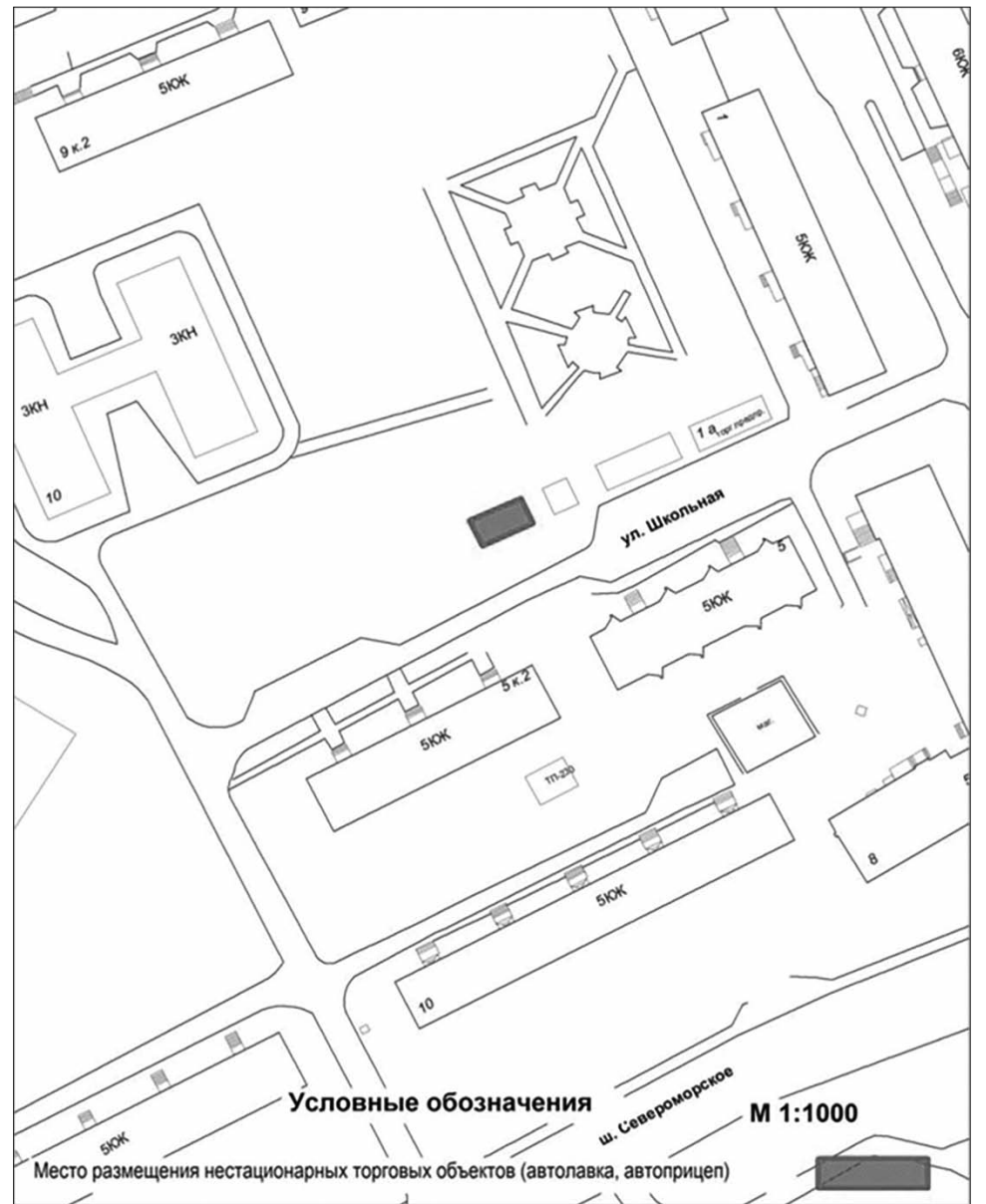
Приложение № 1.14
к схеме размещения нестационарных торговых объектов
на территории муниципального образования город Мурманск
Адрес нестационарного торгового объекта:
улица Садовая, в районе дома 9



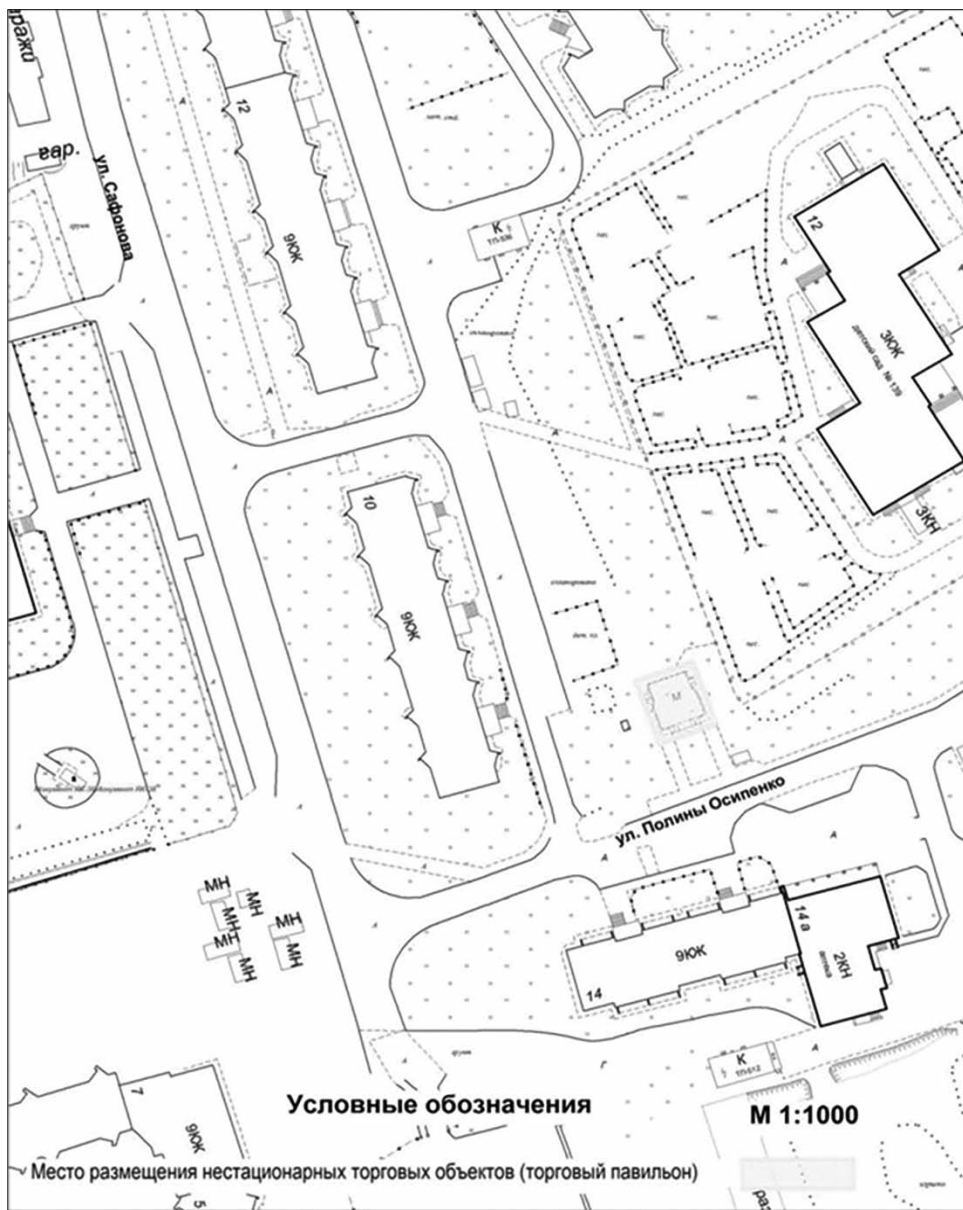
Приложение № 1.15
к схеме размещения нестационарных торговых объектов
на территории муниципального образования город Мурманск
Адрес нестационарного торгового объекта:
улица Саши Ковалёва, в районе дома 20



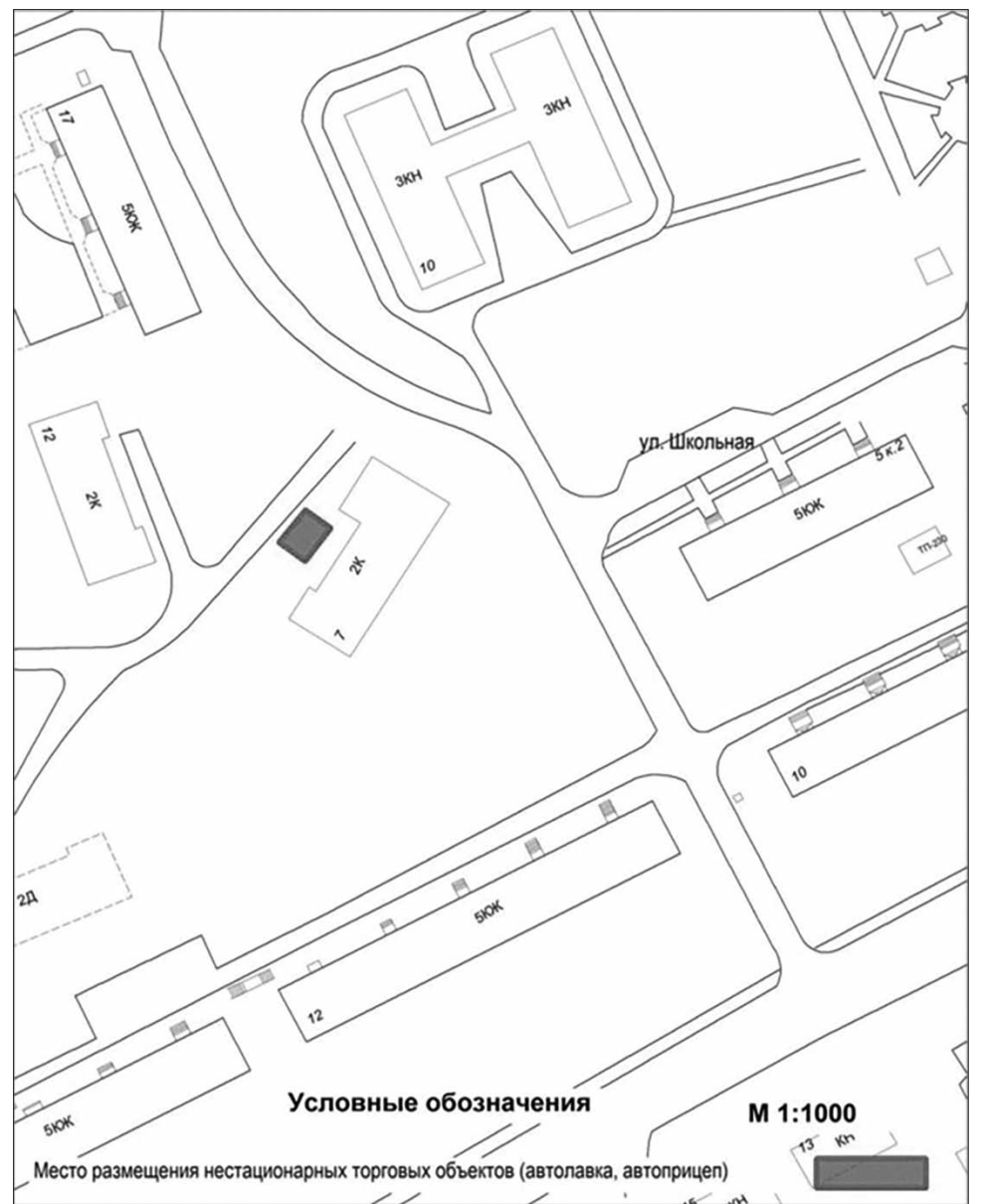
Приложение № 1.17
к схеме размещения нестационарных торговых объектов
на территории муниципального образования город Мурманск
Адрес нестационарного торгового объекта:
район Росляково, улица Школьная, в районе дома 5



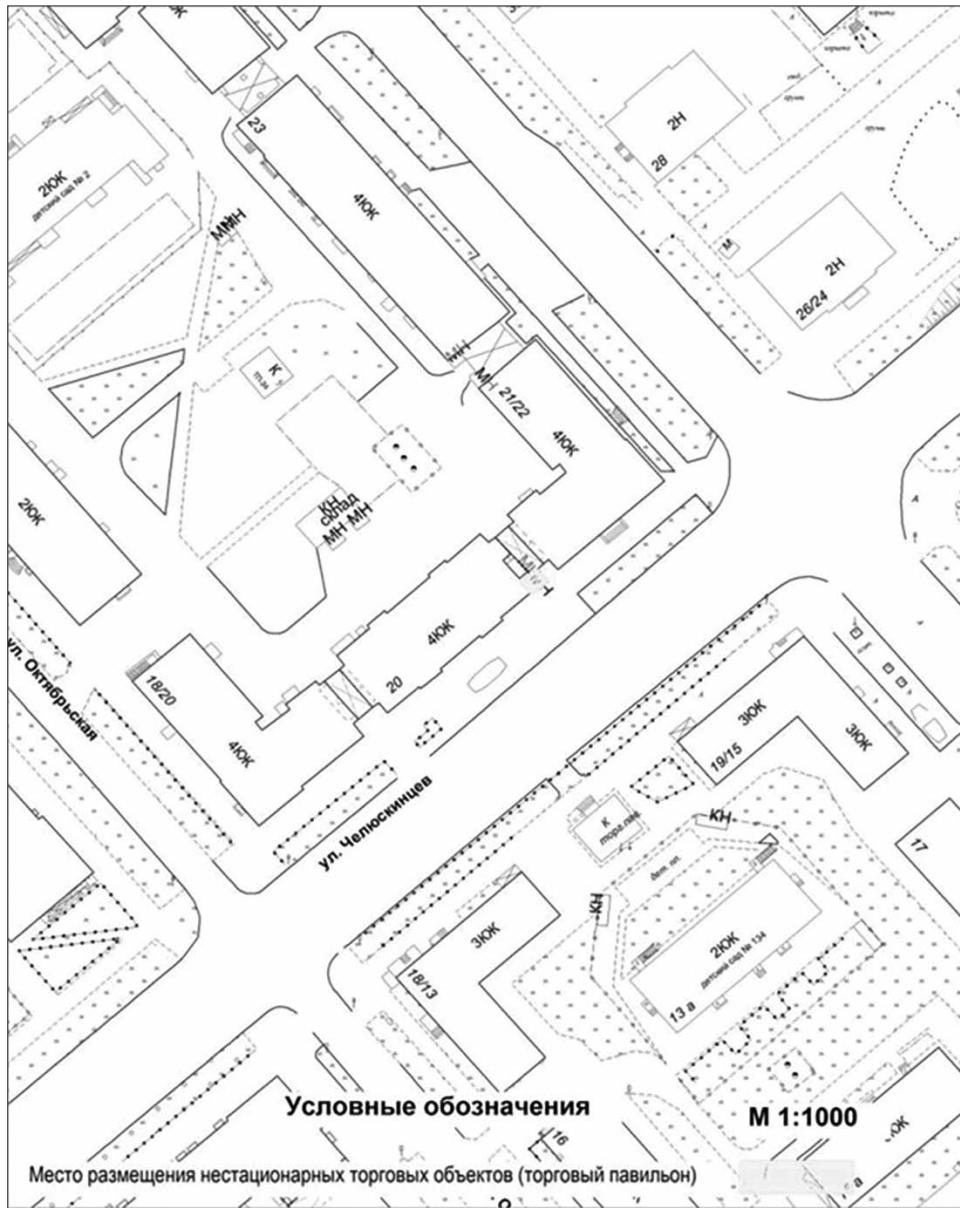
Приложение № 1.16
к схеме размещения нестационарных торговых объектов
на территории муниципального образования город Мурманск
Адрес нестационарного торгового объекта:
улица Сафонова, в районе дома 10



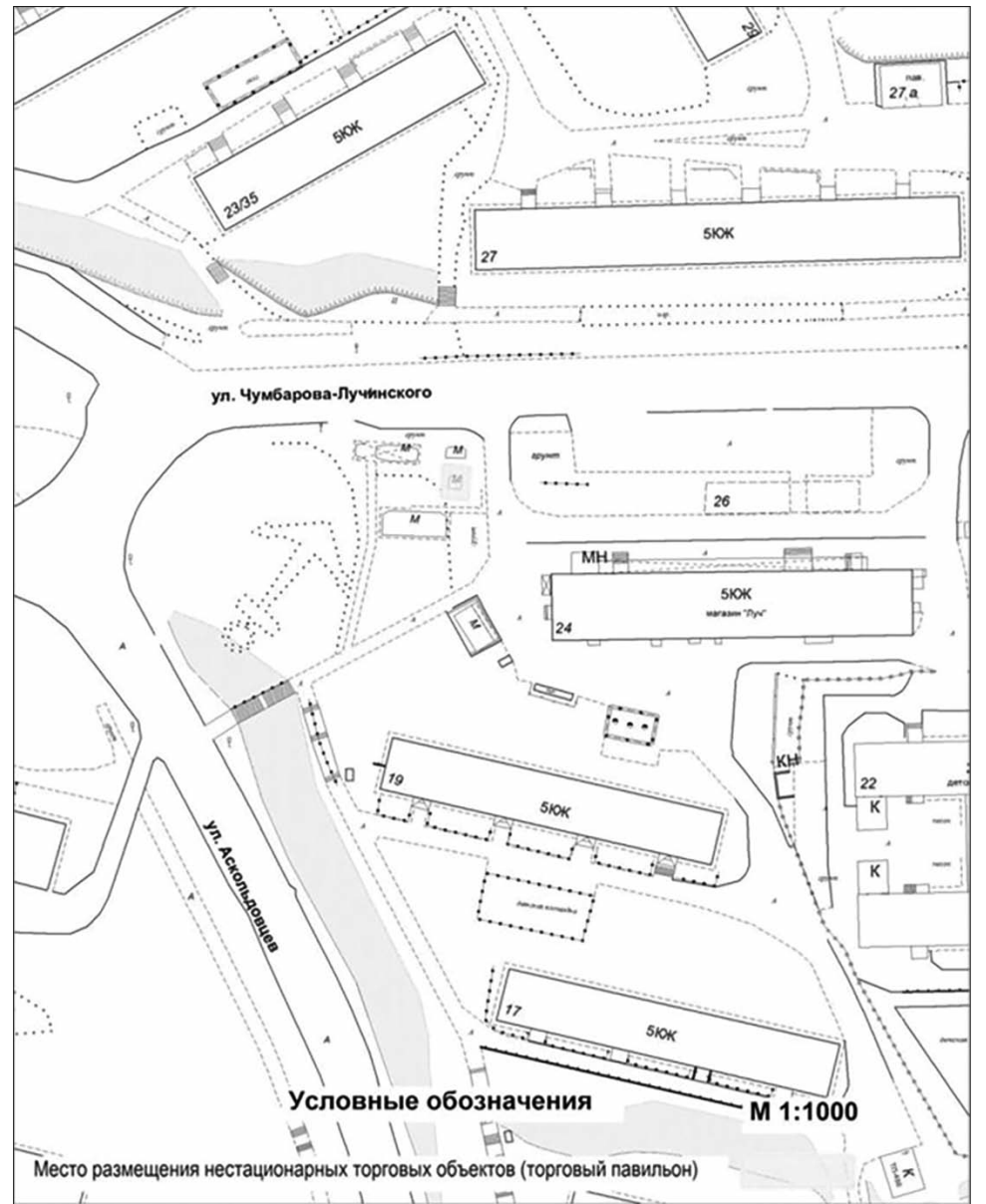
Приложение № 1.18
к схеме размещения нестационарных торговых объектов
на территории муниципального образования город Мурманск
Адрес нестационарного торгового объекта:
район Росляково, улица Школьная, в районе дома 12



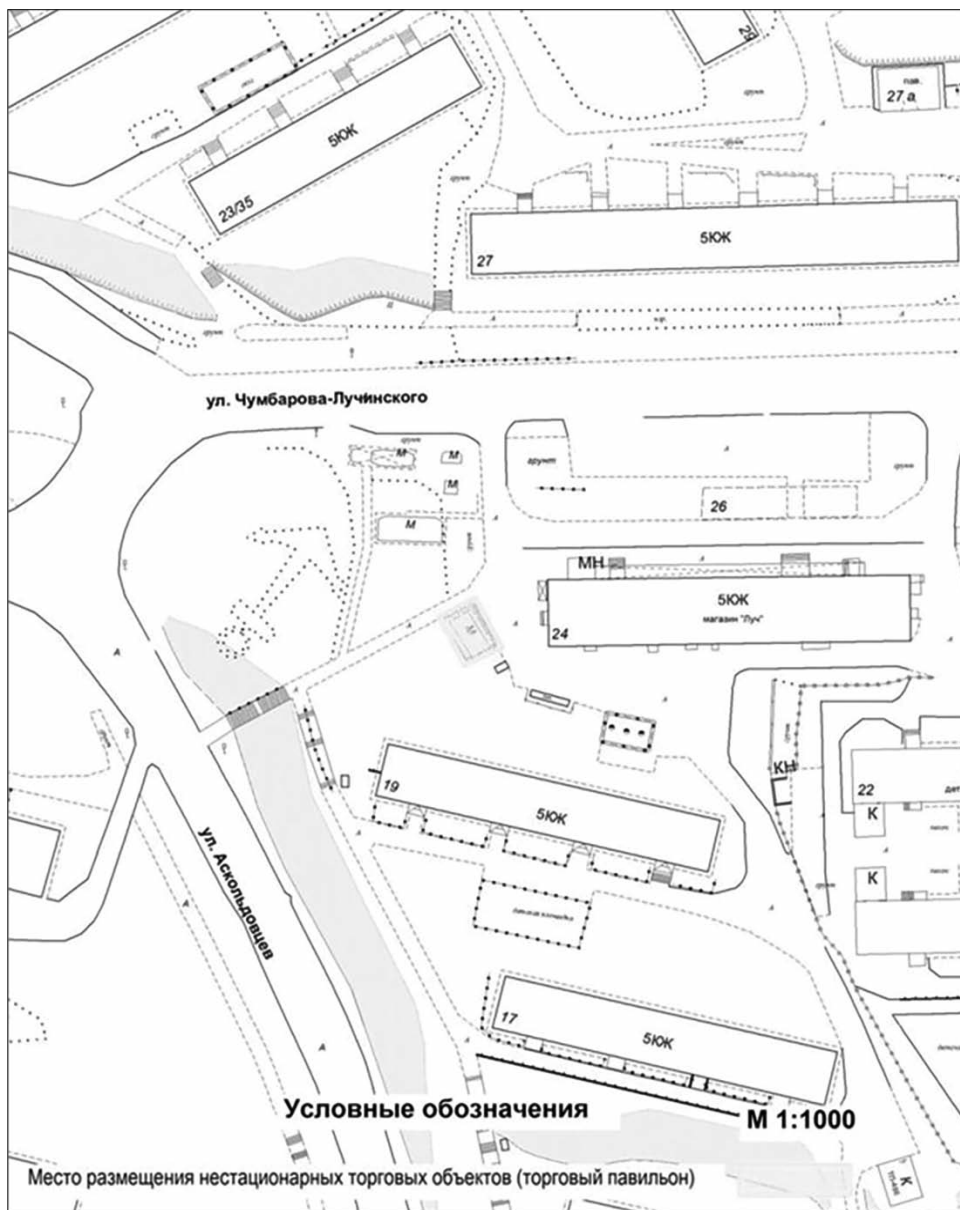
Приложение № 1.19
к схеме размещения нестационарных торговых объектов
на территории муниципального образования город Мурманск
Адрес нестационарного торгового объекта:
улица Челюскинцев, в районе дома 20



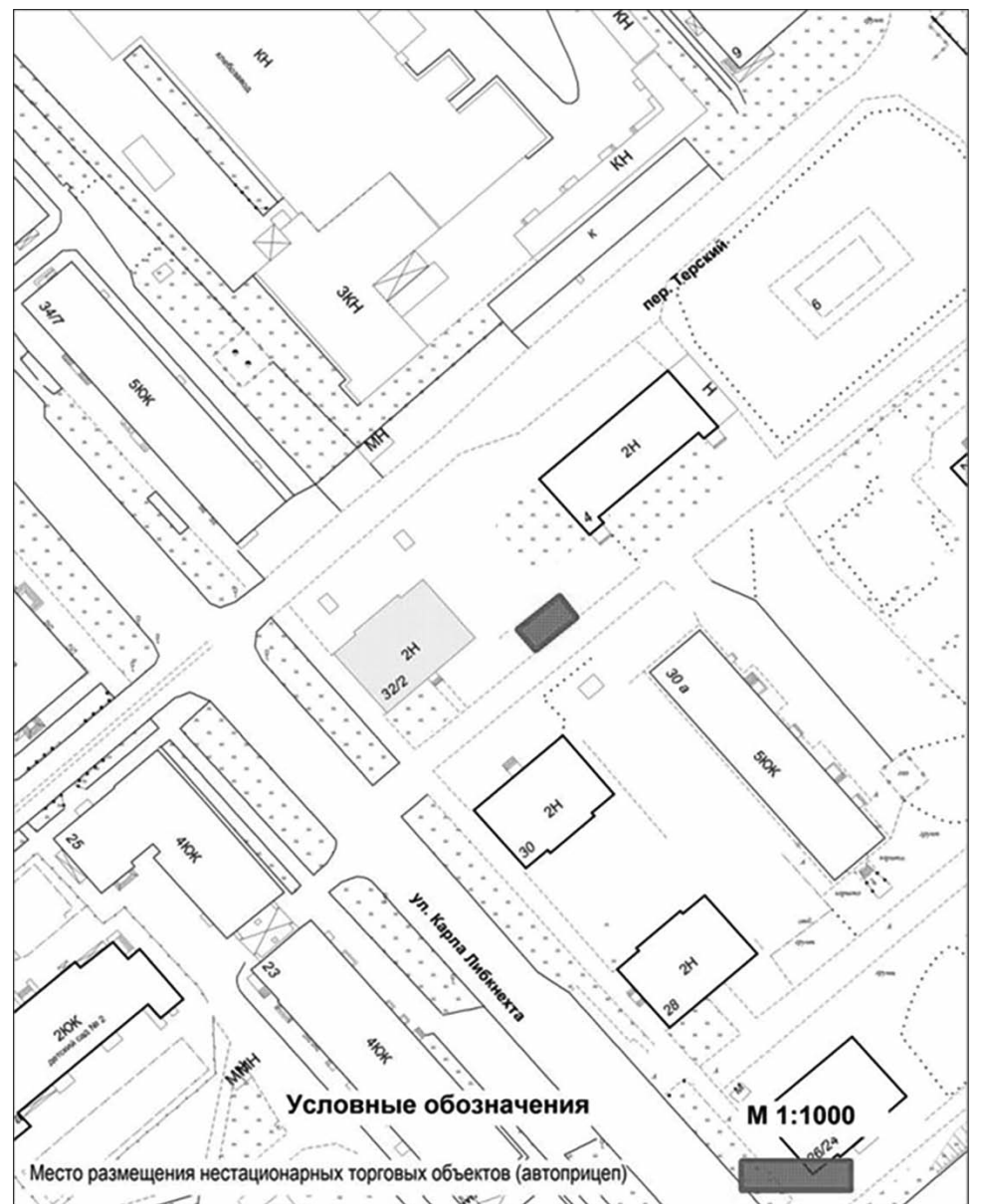
Приложение № 1.21
к схеме размещения нестационарных торговых объектов
на территории муниципального образования город Мурманск
Адрес нестационарного торгового объекта:
улица Чумбарова-Лучинского, в районе дома 24



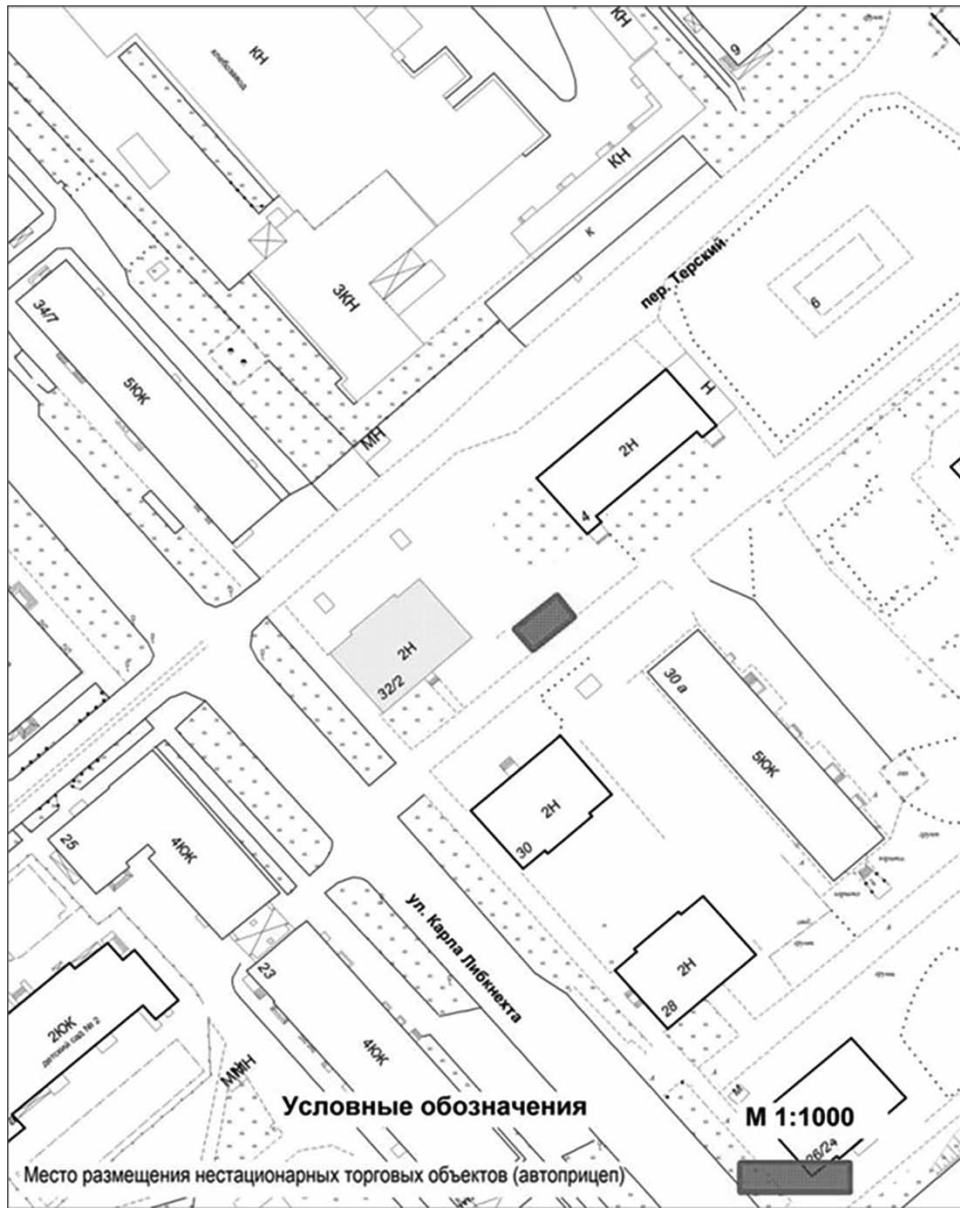
Приложение № 1.20
к схеме размещения нестационарных торговых объектов
на территории муниципального образования город Мурманск
Адрес нестационарного торгового объекта:
улица Чумбарова-Лучинского, в районе дома 24



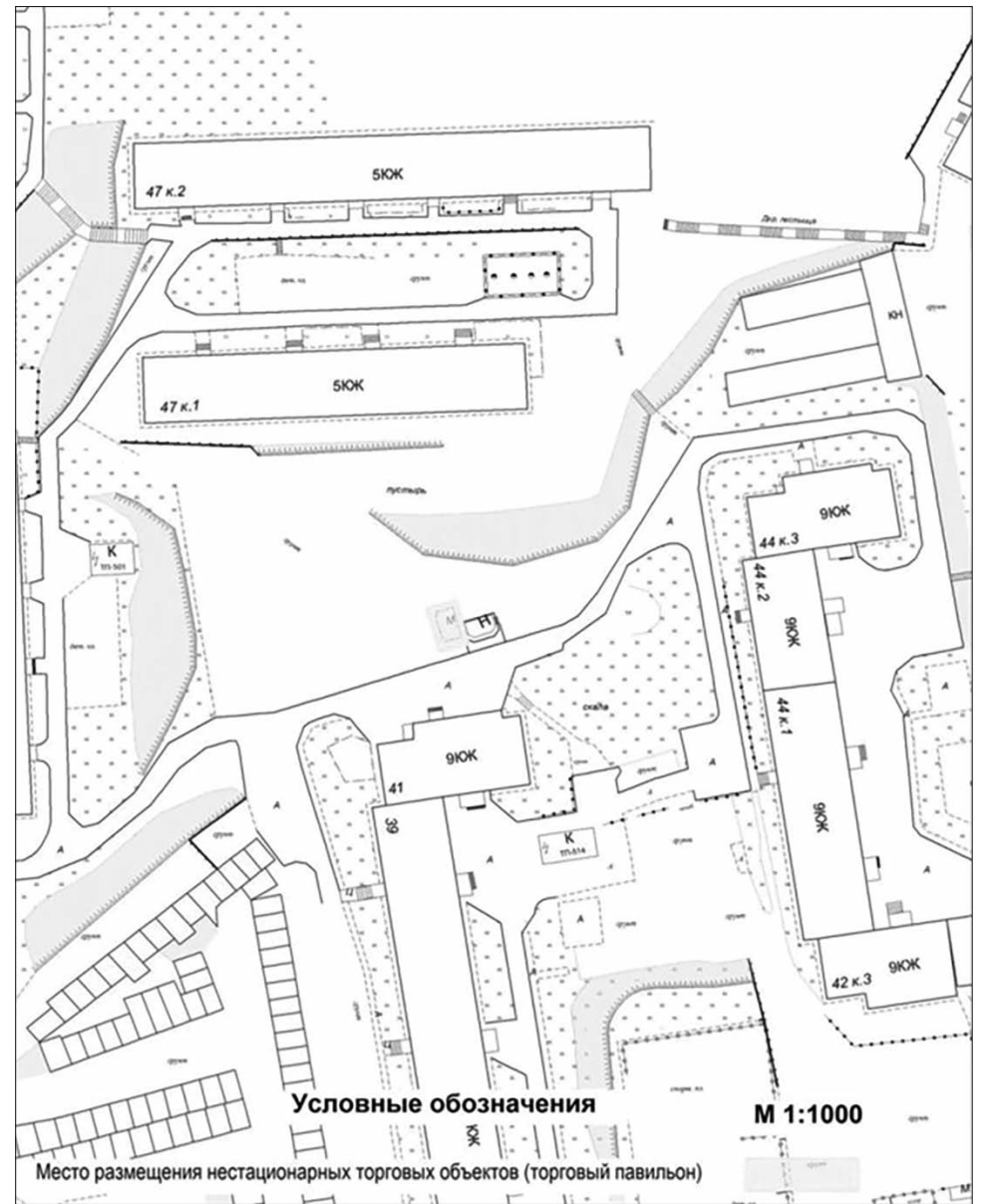
Приложение № 1.22
к схеме размещения нестационарных торговых объектов
на территории муниципального образования город Мурманск
Адрес нестационарного торгового объекта:
улица Свердлова, в районе дома 10/1



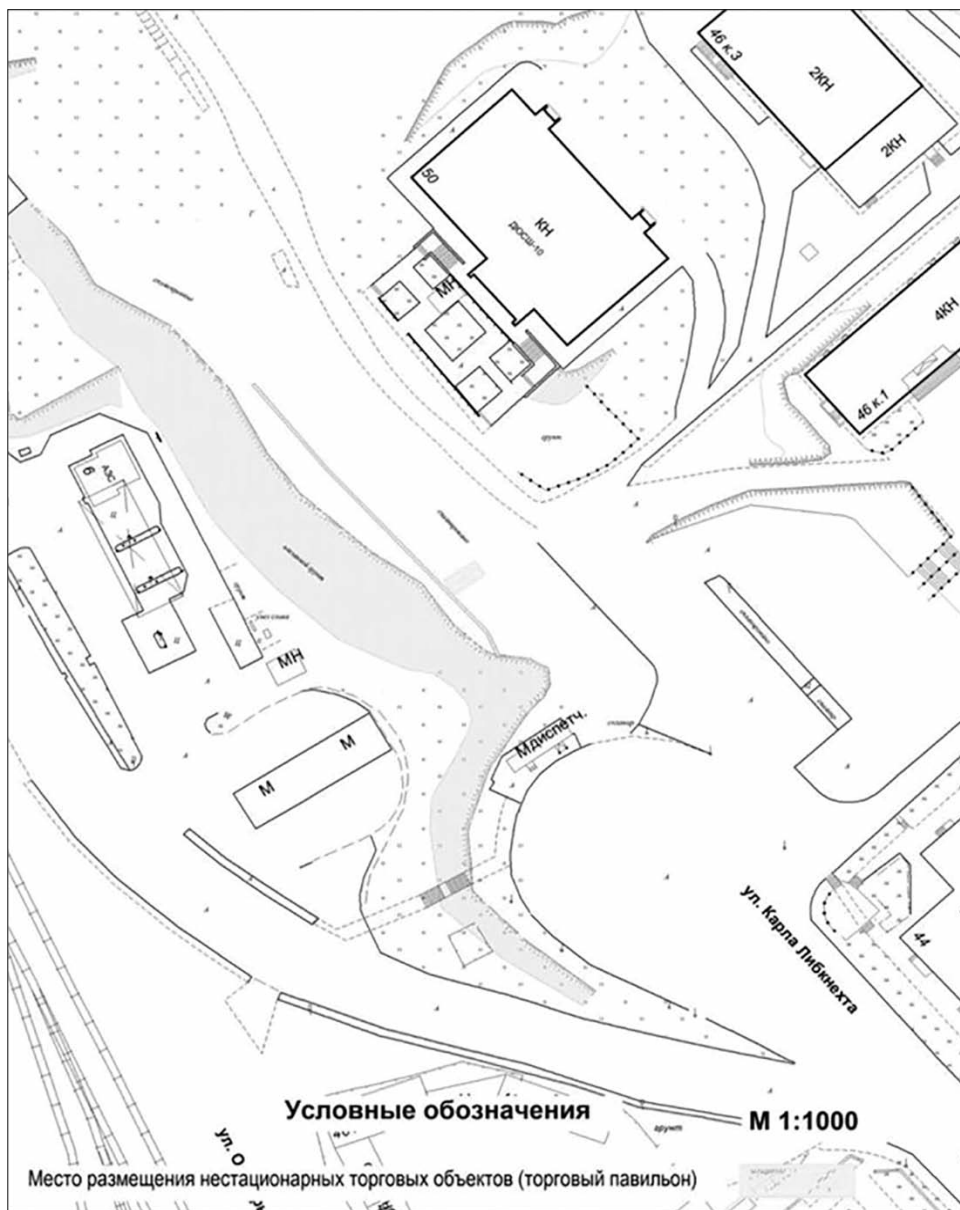
Приложение № 1.23
к схеме размещения нестационарных торговых объектов
на территории муниципального образования город Мурманск
Адрес нестационарного торгового объекта:
переулок Терский, в районе дома 4



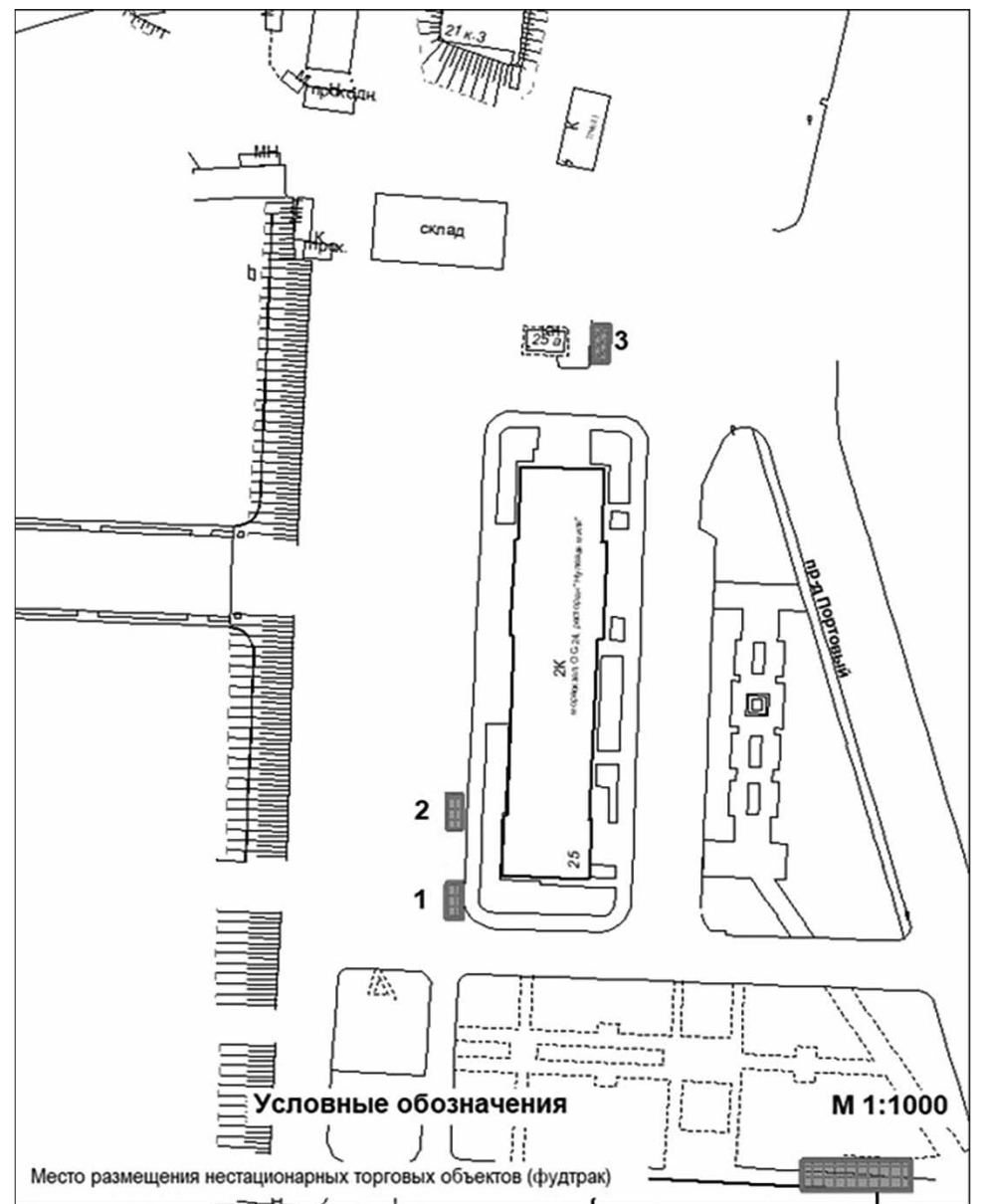
Приложение № 1.25
к схеме размещения нестационарных торговых объектов
на территории муниципального образования город Мурманск
Адрес нестационарного торгового объекта:
улица Юрия Гагарина, в районе дома 41



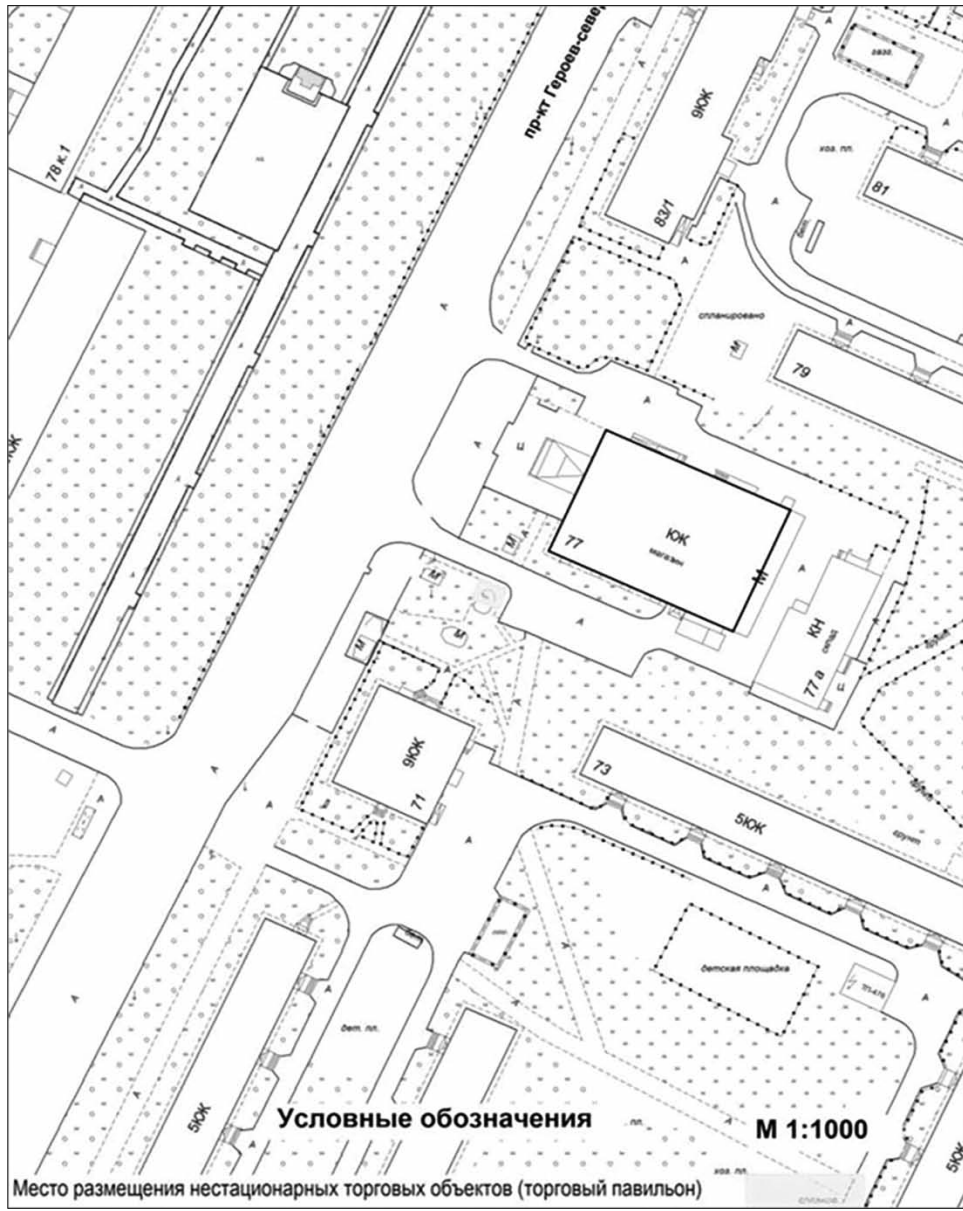
Приложение № 1.24
к схеме размещения нестационарных торговых объектов
на территории муниципального образования город Мурманск
Адрес нестационарного торгового объекта:
улица Карла Либкнехта, в районе дома 50



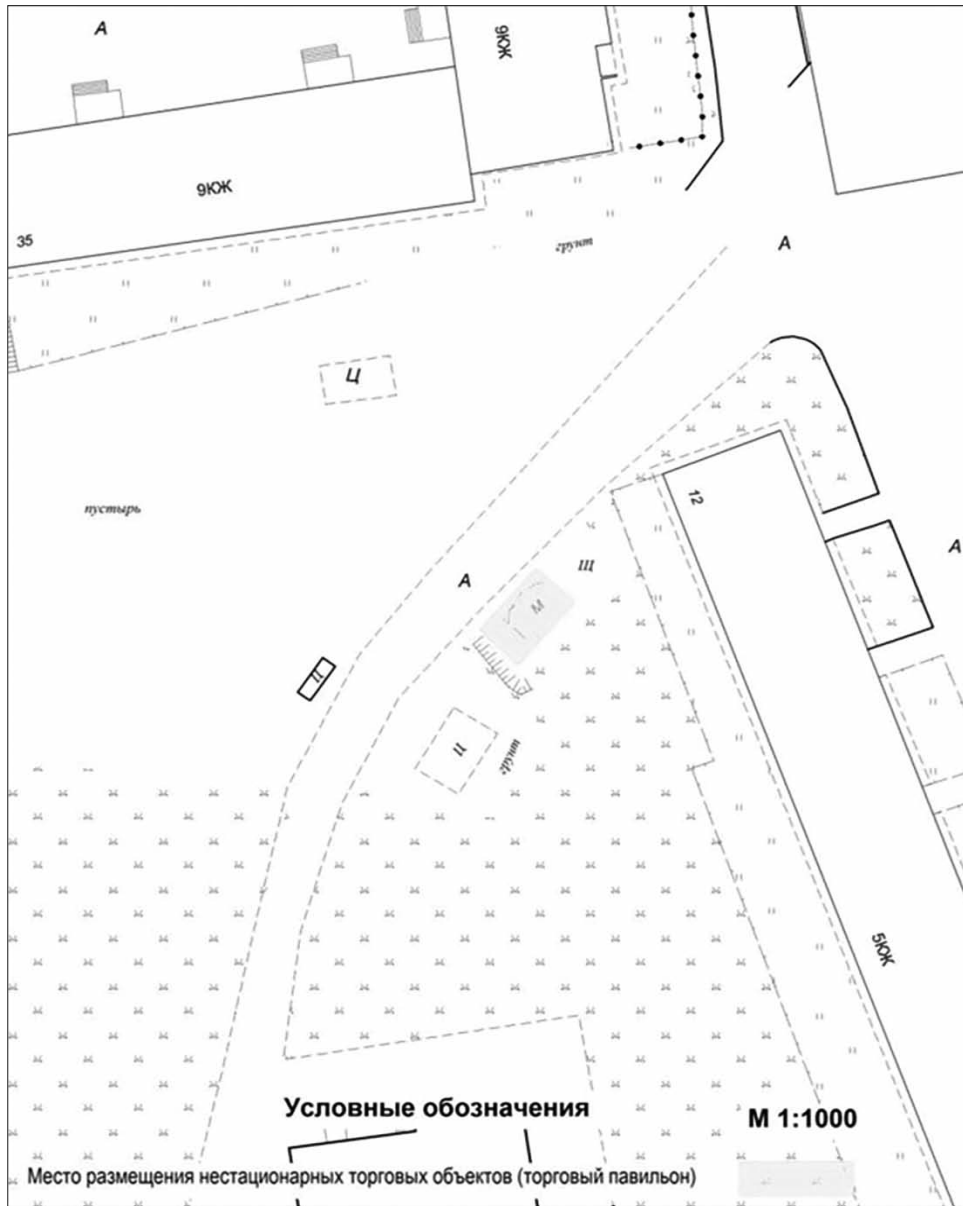
Приложение № 1.26
к схеме размещения нестационарных торговых объектов
на территории муниципального образования город Мурманск
Адрес нестационарного торгового объекта:
проезд Портовый, в районе дома 25



Приложение № 1.27
к схеме размещения нестационарных торговых объектов
на территории муниципального образования город Мурманск
Адрес нестационарного торгового объекта:
проспект Героев-североморцев, в районе дома 77



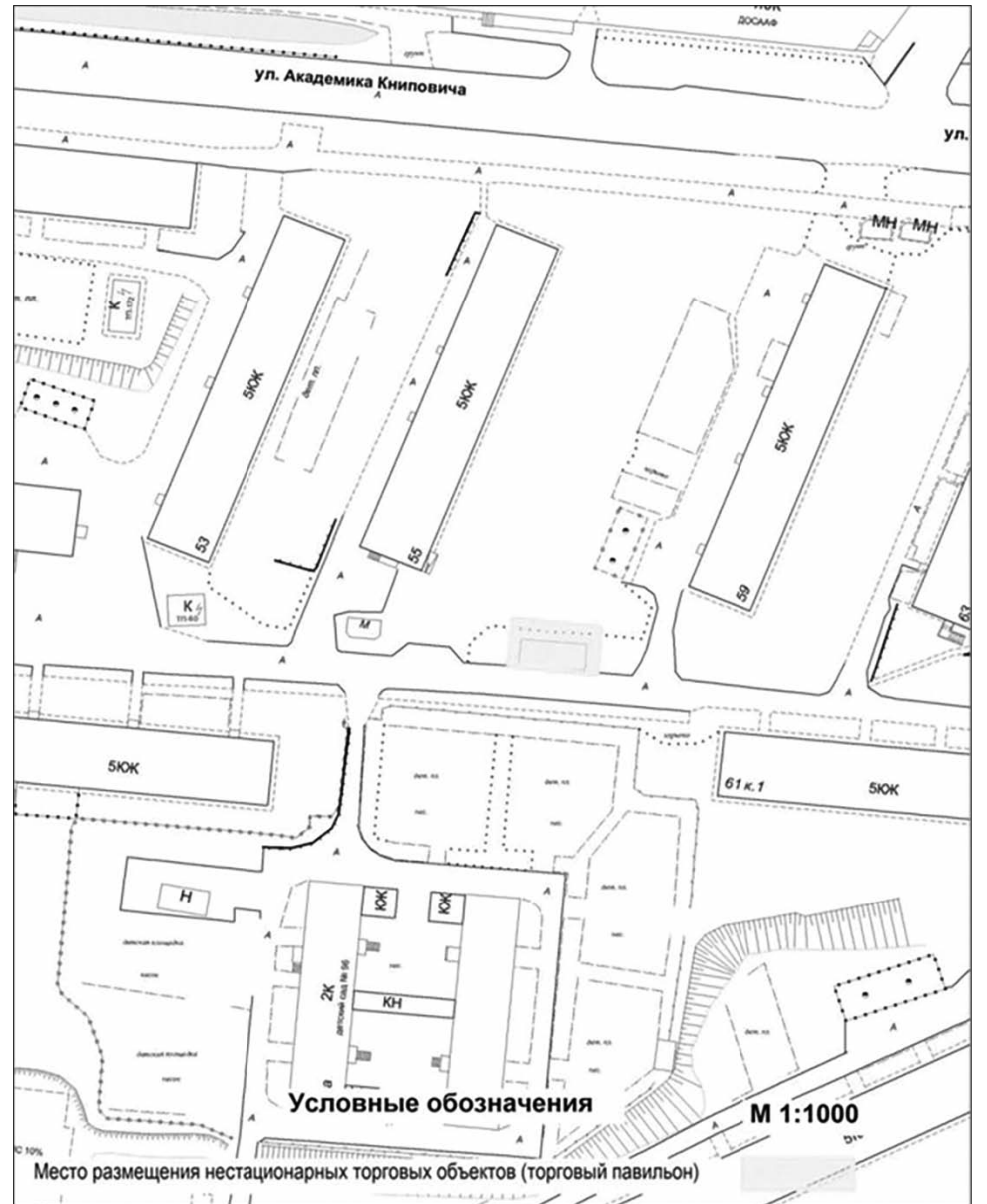
Приложение № 1.28
к схеме размещения нестационарных торговых объектов
на территории муниципального образования город Мурманск
Адрес нестационарного торгового объекта:
улица Виктора Миронова, в районе дома 12



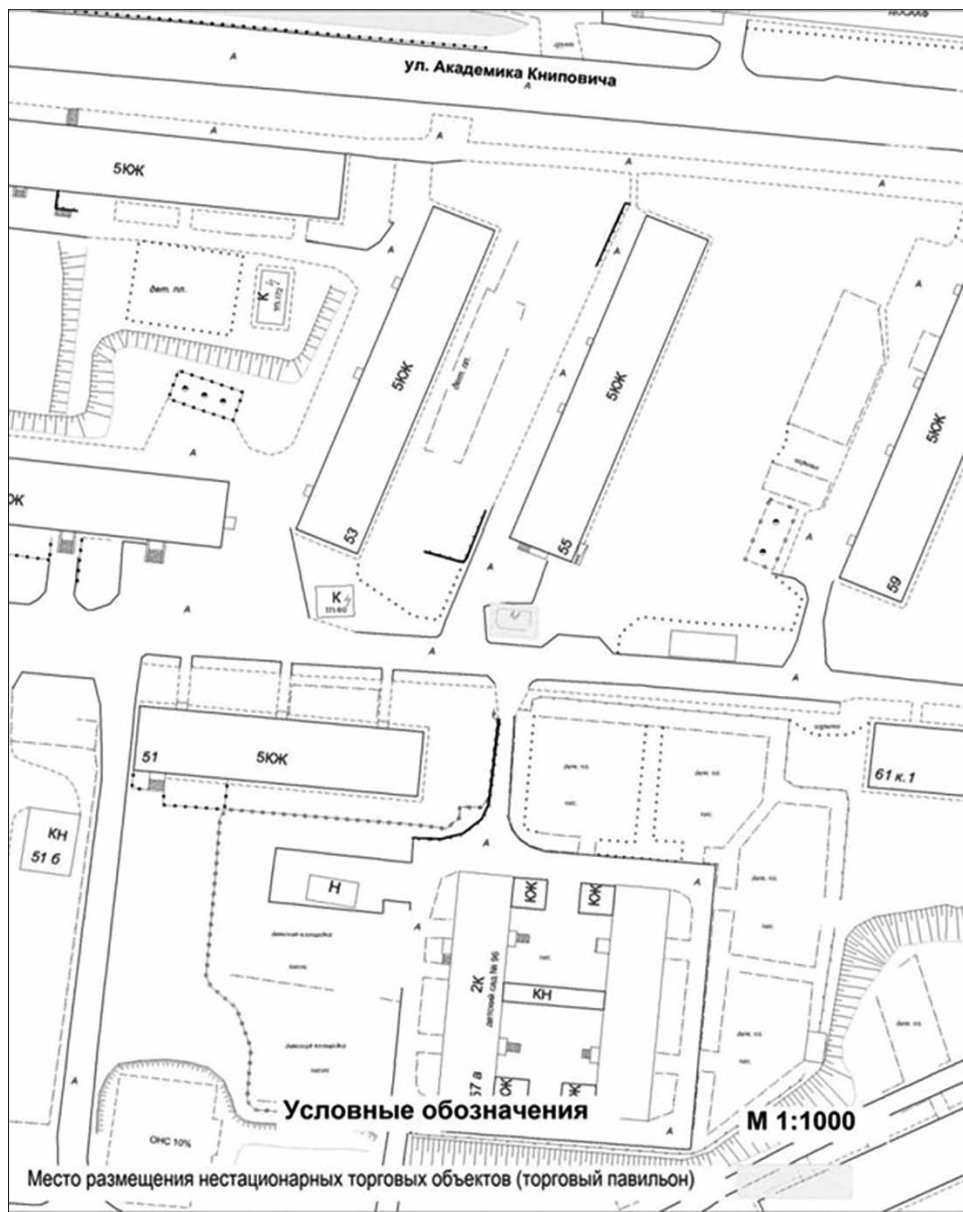
Приложение № 1.29
к схеме размещения нестационарных торговых объектов
на территории муниципального образования город Мурманск
Адрес нестационарного торгового объекта:
улица Карла Либкнехта, в районе дома 50



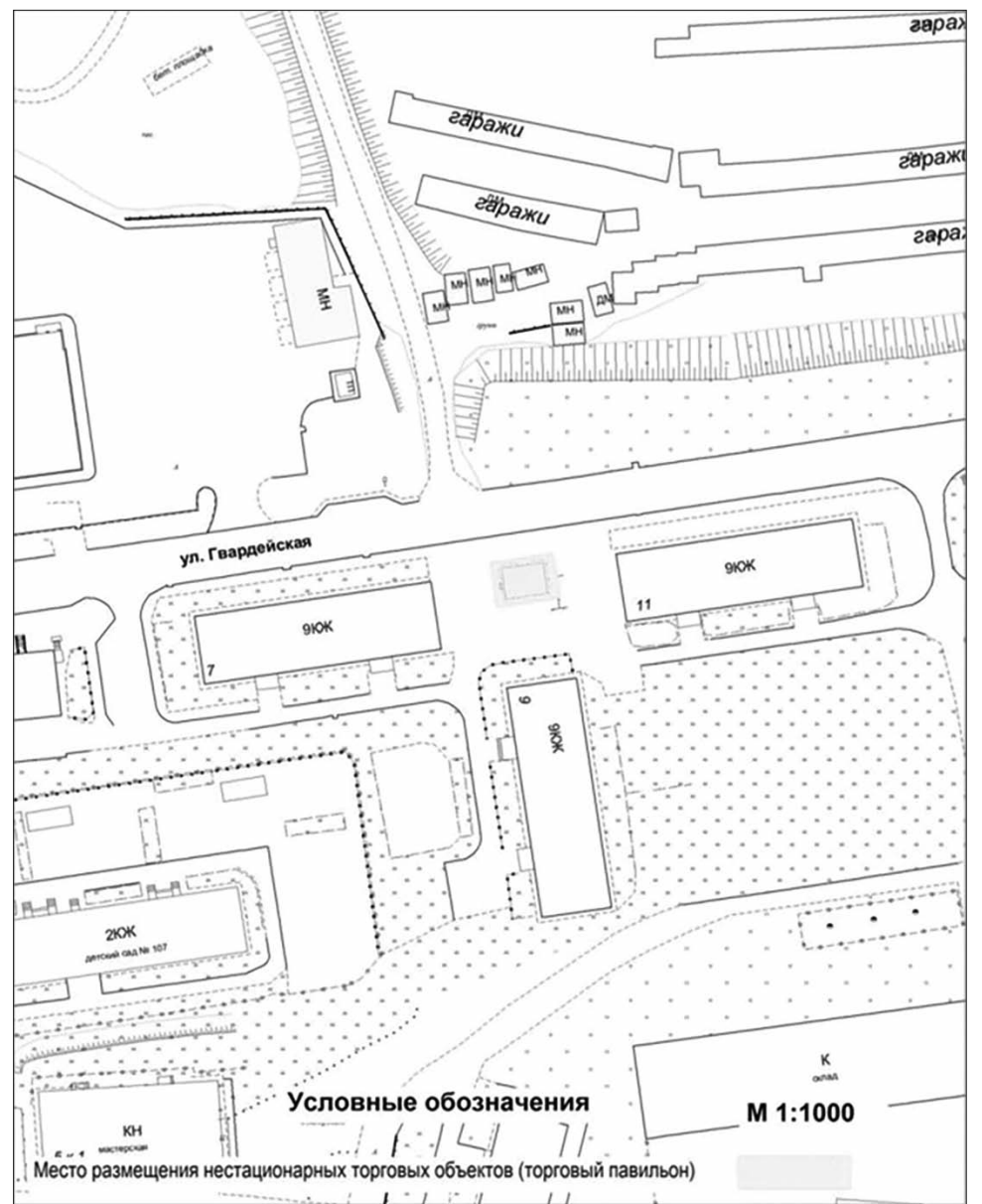
Приложение № 2.1
к схеме размещения нестационарных торговых объектов
на территории муниципального образования город Мурманск
Адрес нестационарного торгового объекта:
улица Академика Книповича, в районе дома 55



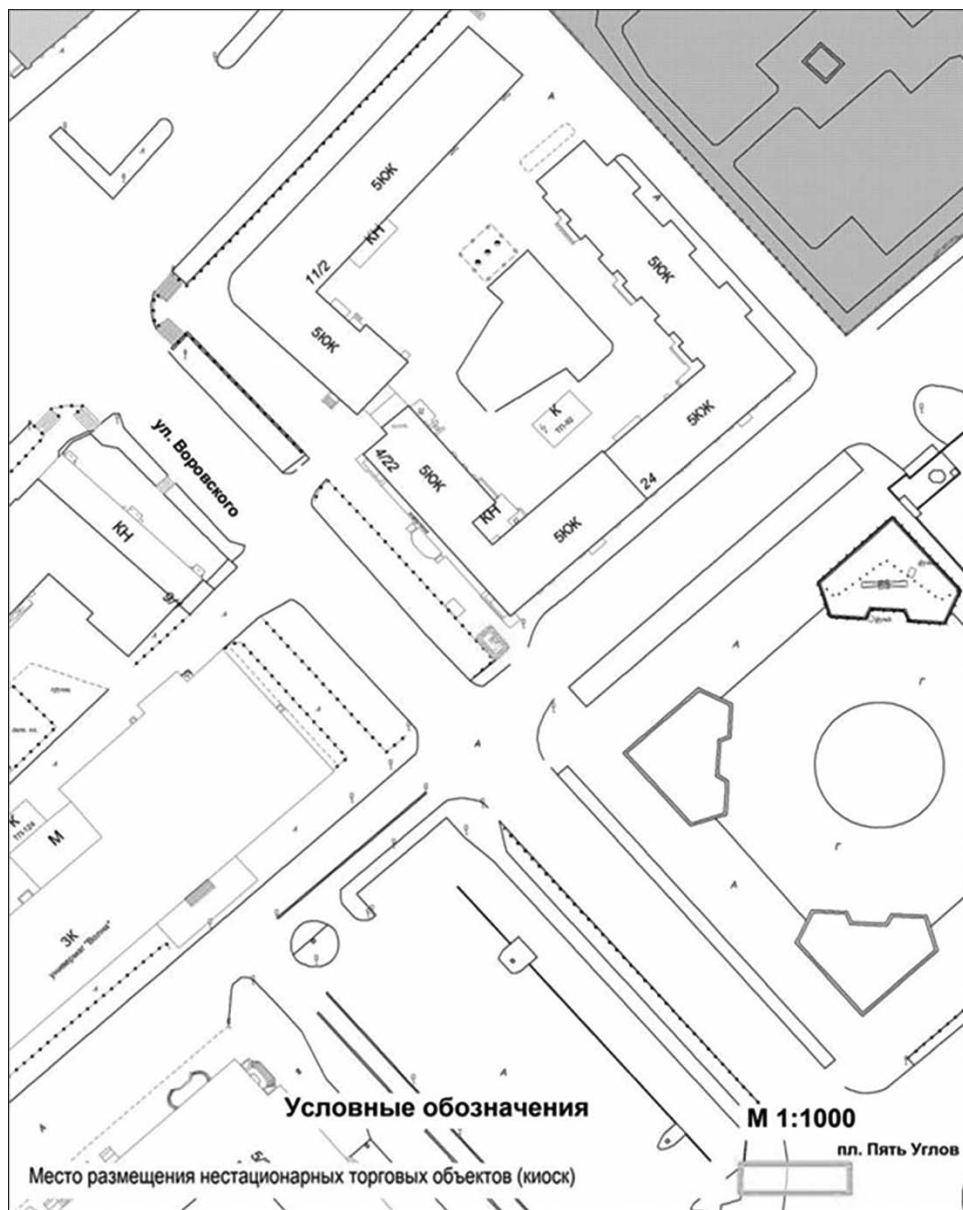
Приложение № 2.2
к схеме размещения нестационарных торговых объектов
на территории муниципального образования город Мурманск
Адрес нестационарного торгового объекта:
улица Академика Книповича, в районе дома 55



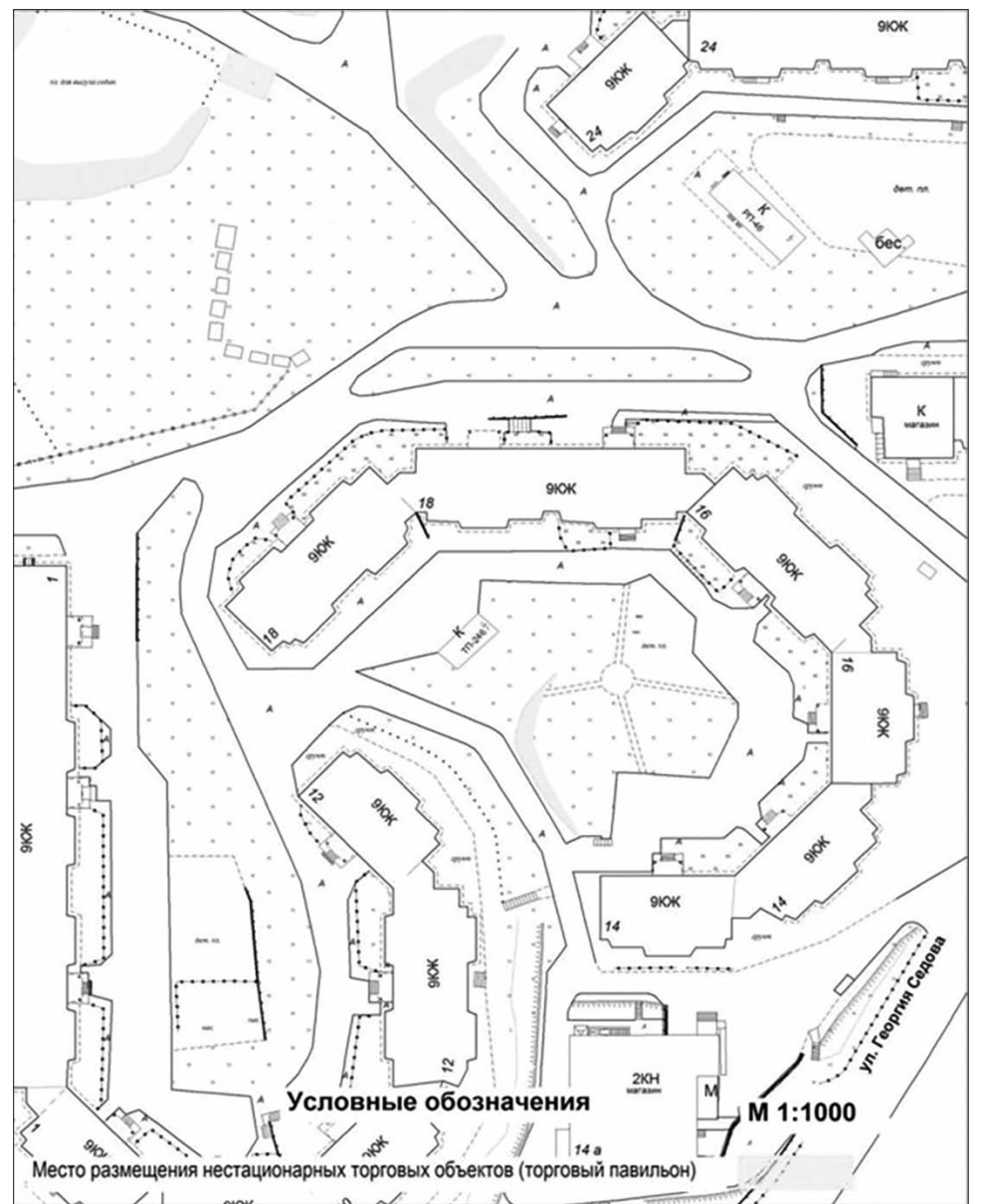
Приложение № 2.4
к схеме размещения нестационарных торговых объектов
на территории муниципального образования город Мурманск
Адрес нестационарного торгового объекта:
улица Гвардейская, в районе дома 7



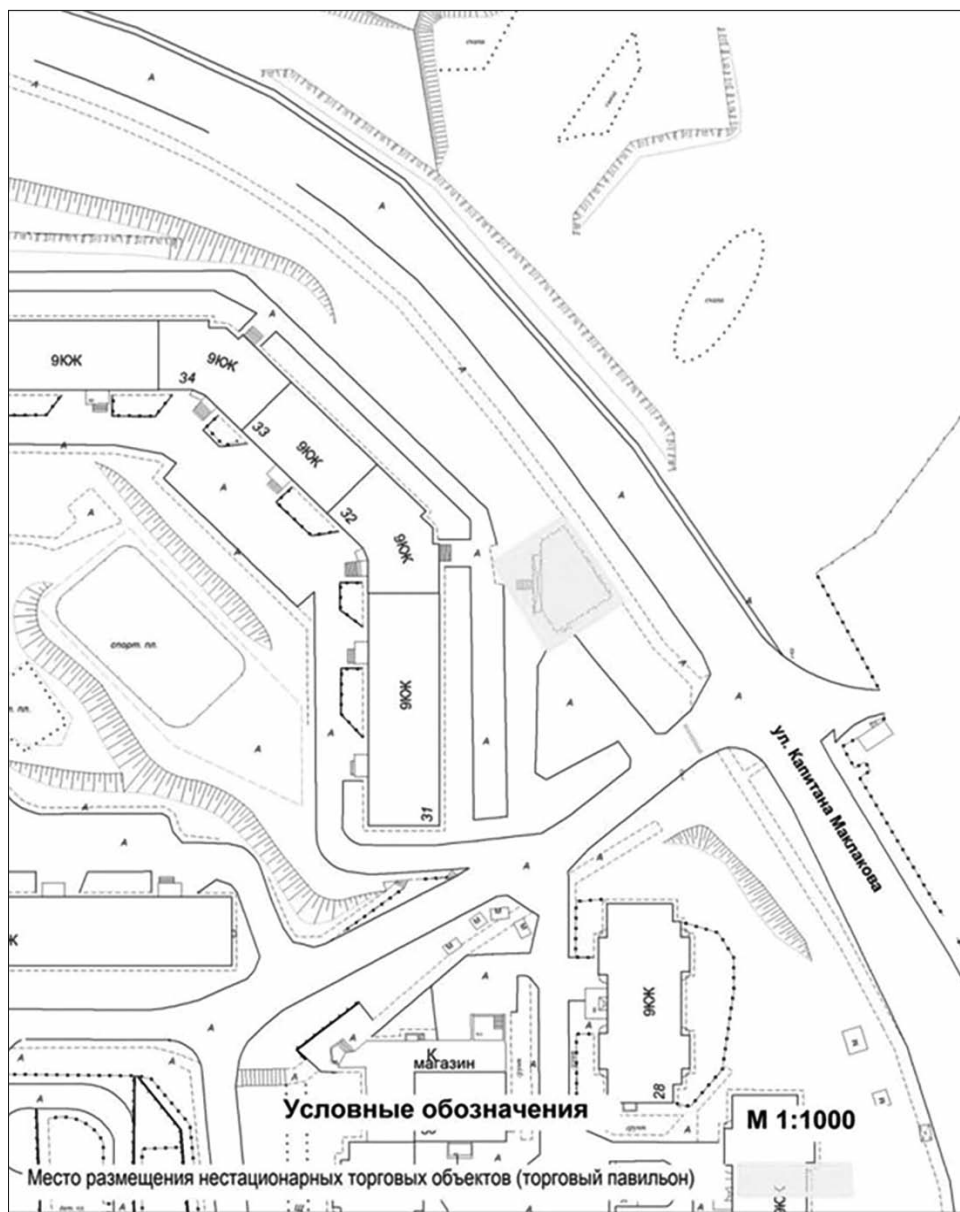
Приложение № 2.3
к схеме размещения нестационарных торговых объектов
на территории муниципального образования город Мурманск
Адрес нестационарного торгового объекта:
улица Воровского, в районе дома 4/22



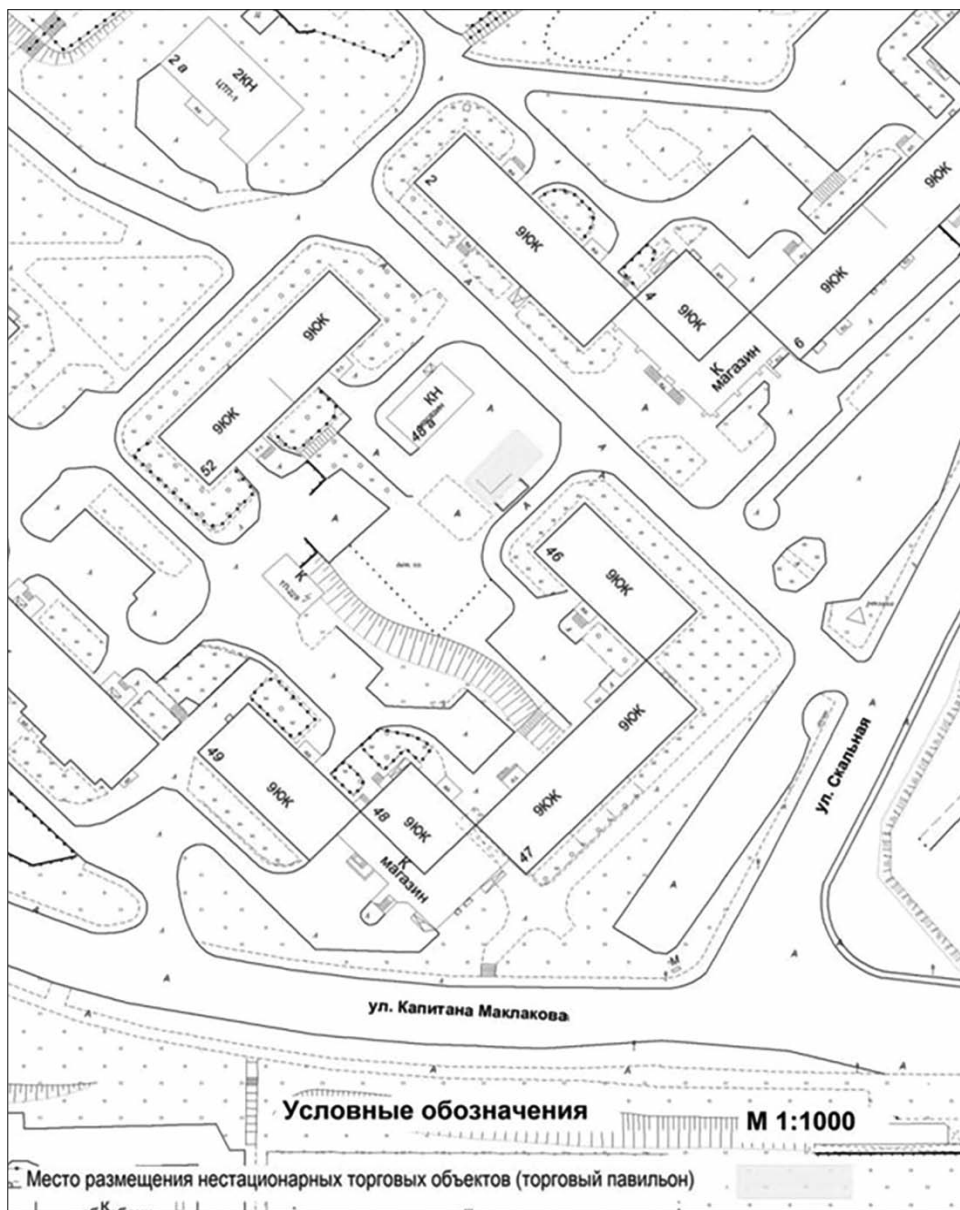
Приложение № 2.5
к схеме размещения нестационарных торговых объектов
на территории муниципального образования город Мурманск
Адрес нестационарного торгового объекта:
улица Георгия Седова, в районе дома 24



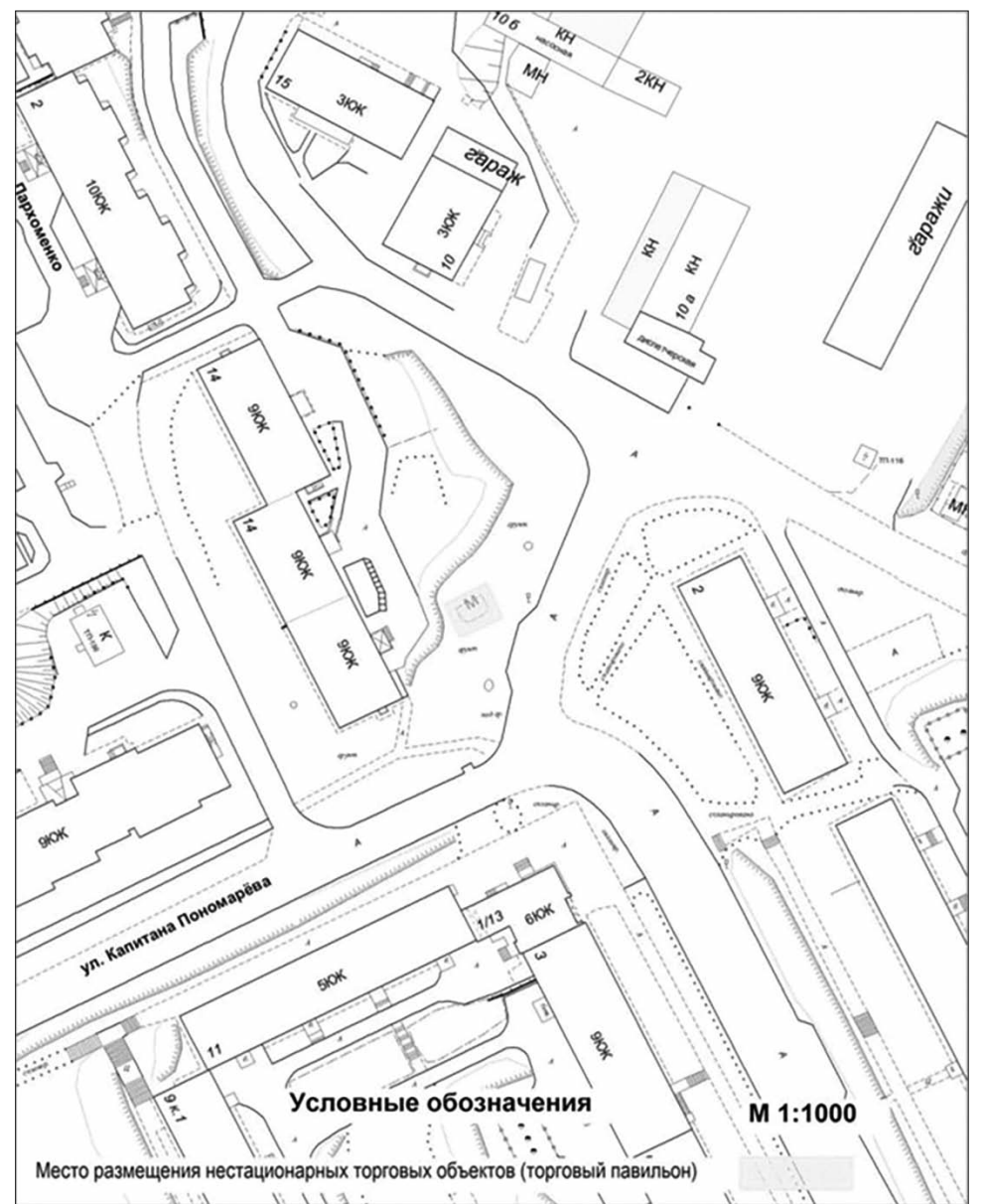
Приложение № 2.6
к схеме размещения нестационарных торговых объектов
на территории муниципального образования город Мурманск
Адрес нестационарного торгового объекта:
улица Капитана Маклакова, в районе дома 31



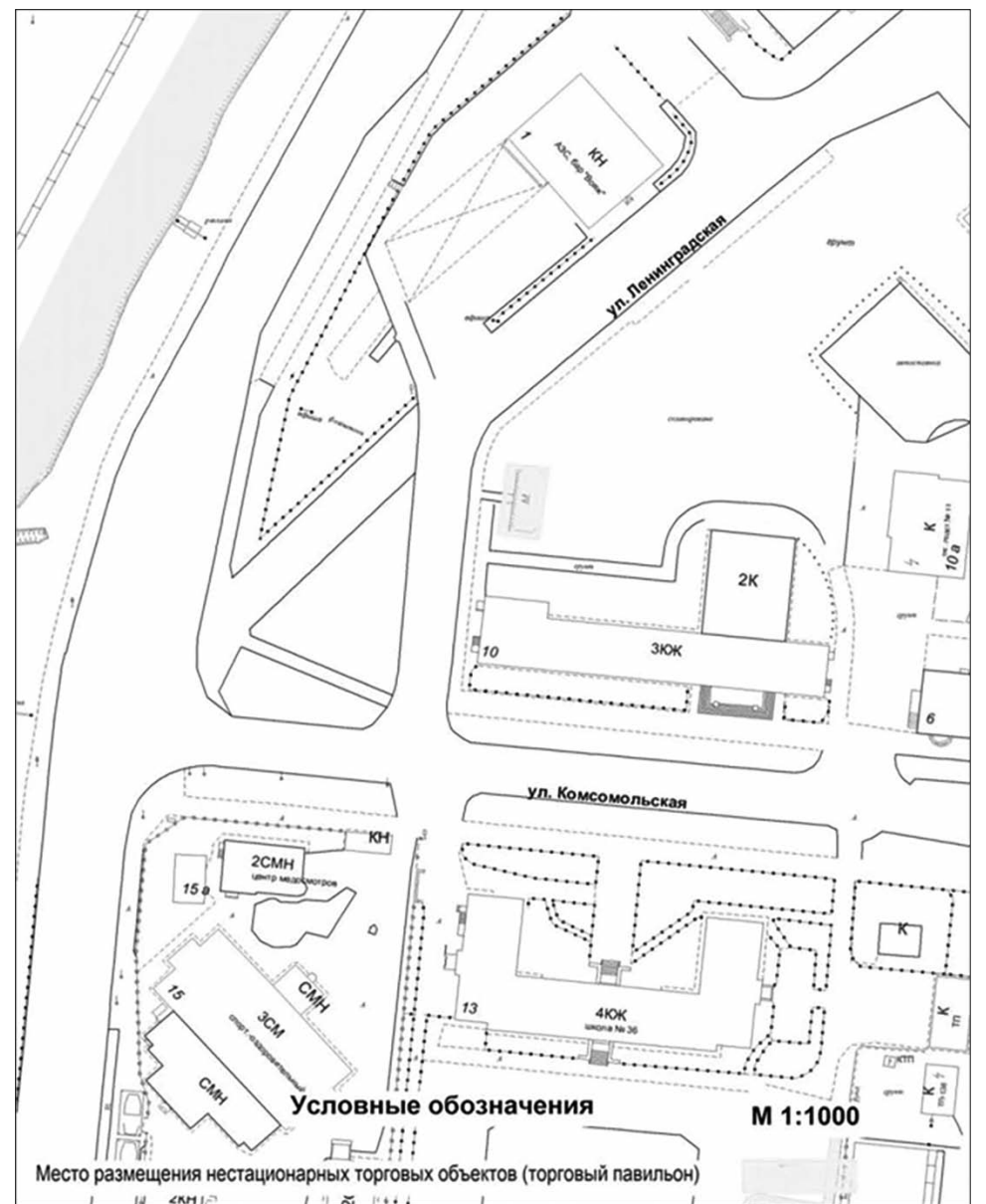
Приложение № 2.7
к схеме размещения нестационарных торговых объектов
на территории муниципального образования город Мурманск
Адрес нестационарного торгового объекта:
улица Капитана Маклакова, в районе дома 46



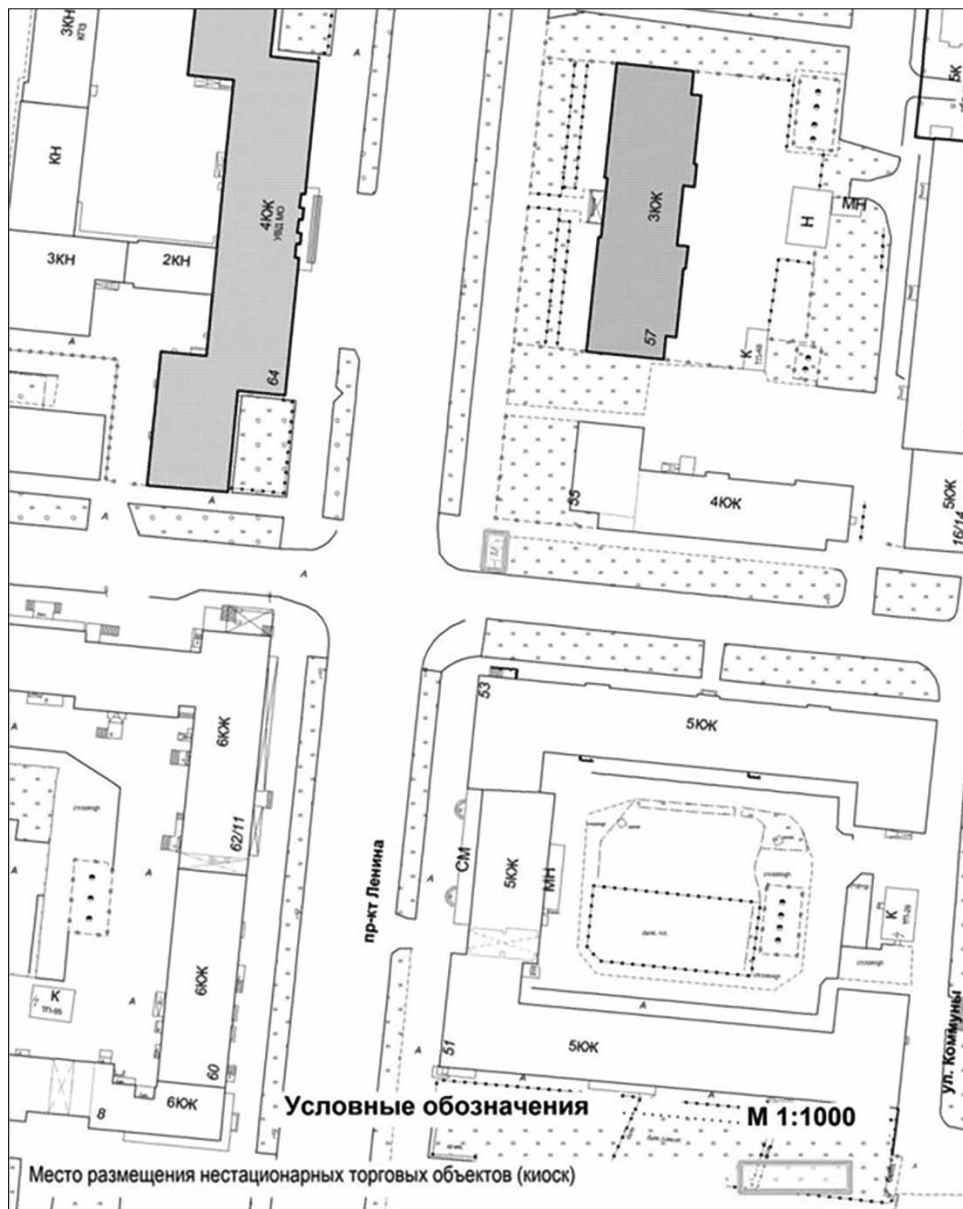
Приложение № 2.8
к схеме размещения нестационарных торговых объектов
на территории муниципального образования город Мурманск
Адрес нестационарного торгового объекта:
улица Капитана Пономарёва, в районе дома 14



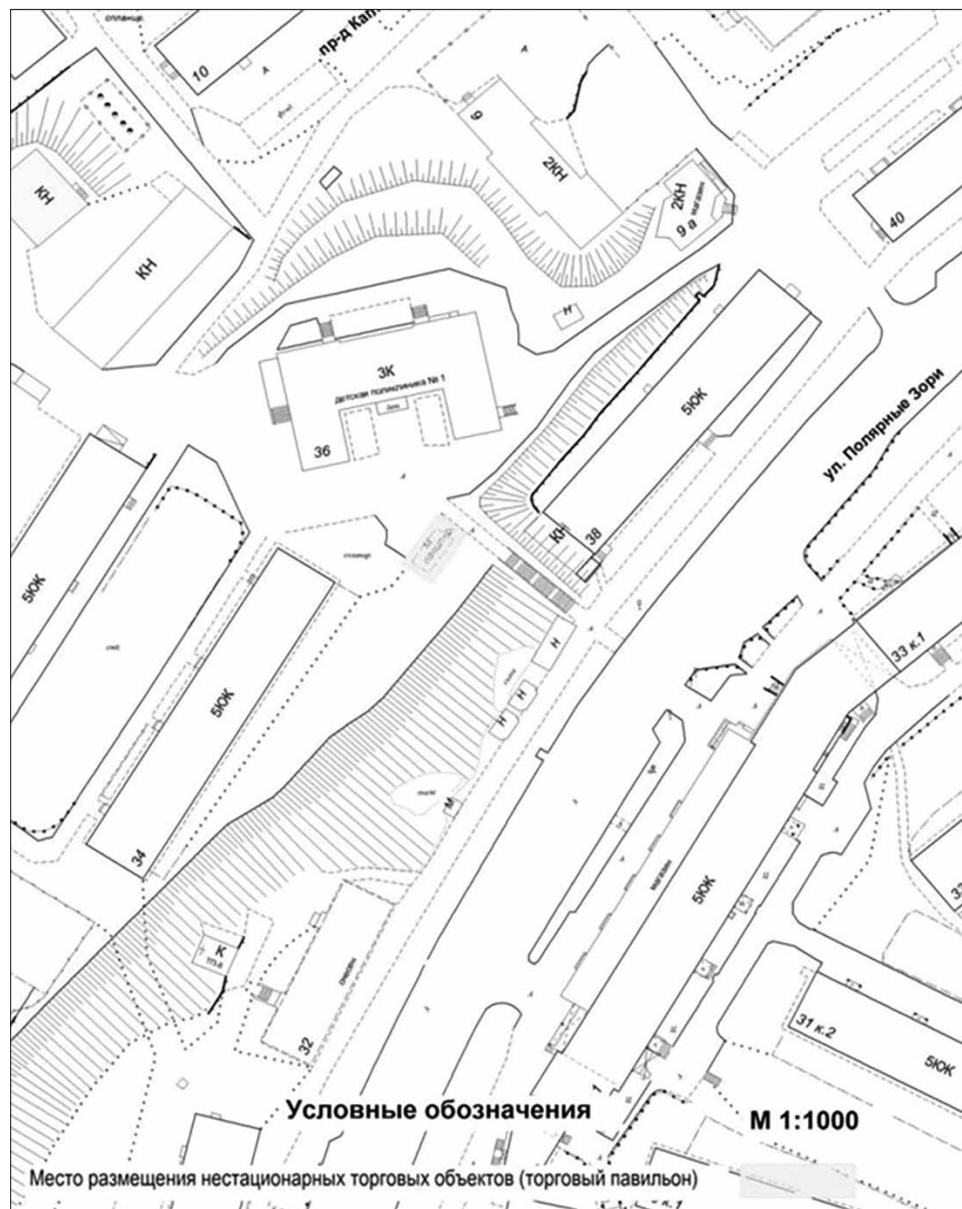
Приложение № 2.9
к схеме размещения нестационарных торговых объектов
на территории муниципального образования город Мурманск
Адрес нестационарного торгового объекта:
улица Комсомольская, в районе дома 10



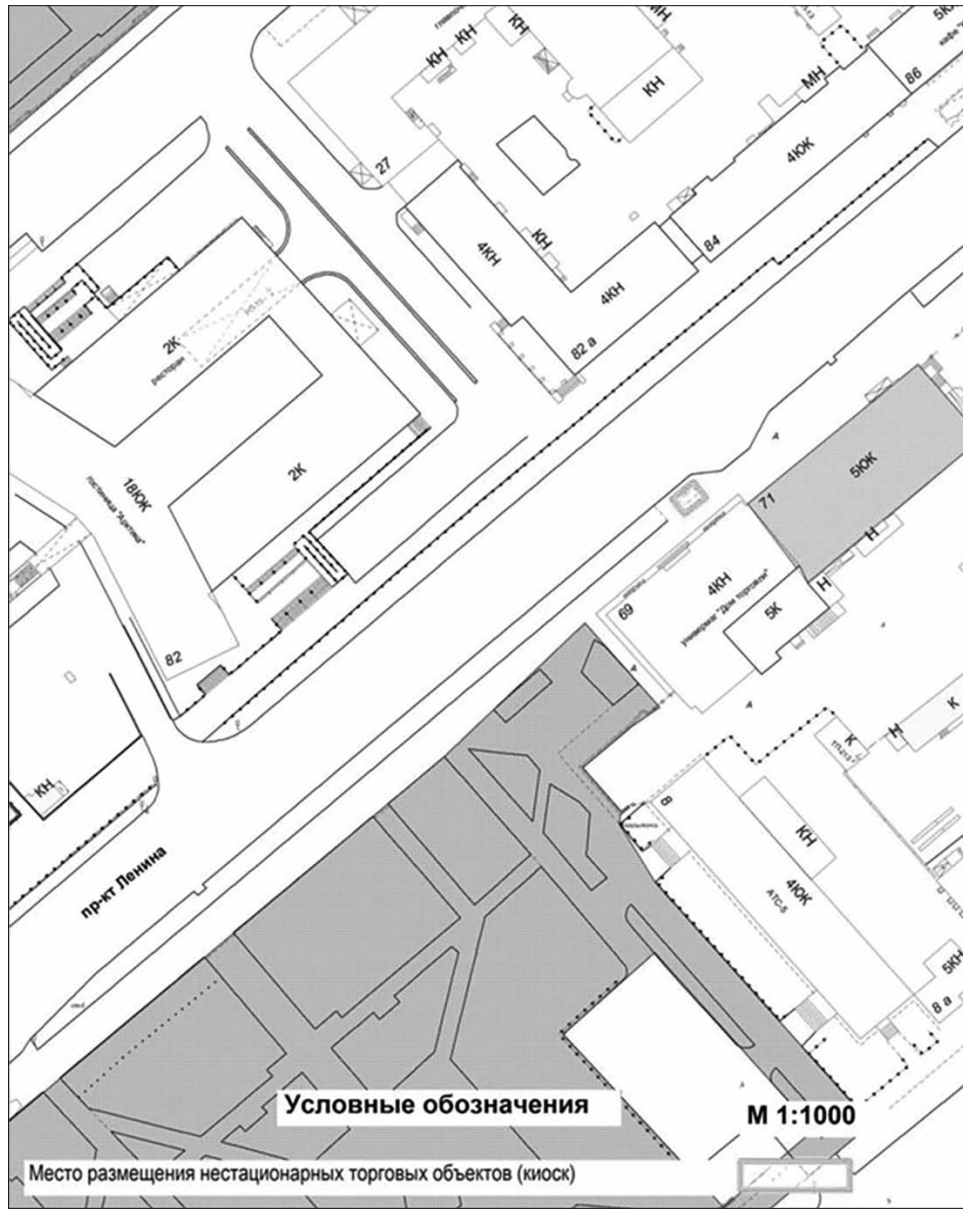
Приложение № 2.10
к схеме размещения нестационарных торговых объектов
на территории муниципального образования город Мурманск
Адрес нестационарного торгового объекта:
проспект Ленина, в районе дома 55



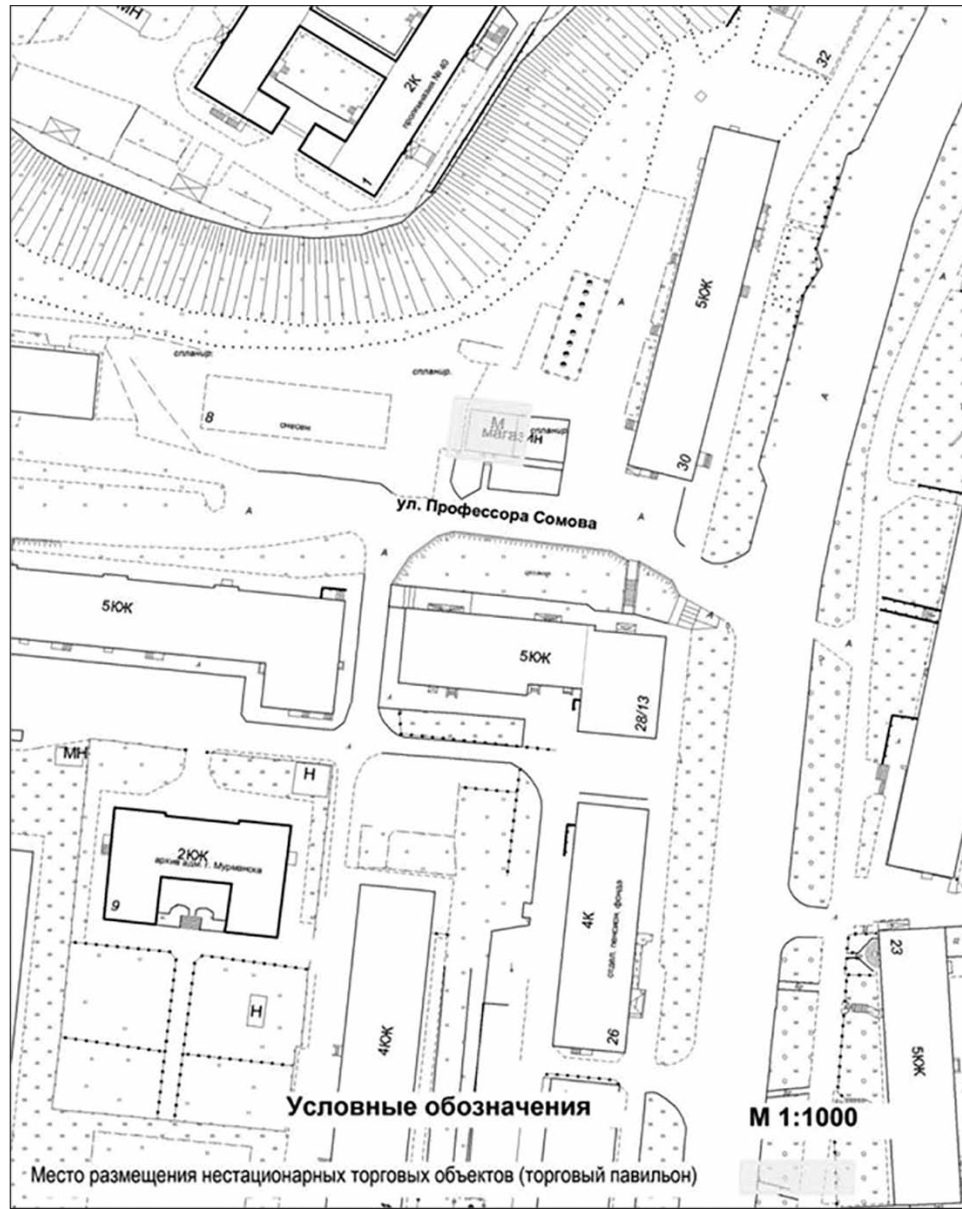
Приложение № 2.12
к схеме размещения нестационарных торговых объектов
на территории муниципального образования город Мурманск
Адрес нестационарного торгового объекта:
улица Полярные Зори, в районе дома 34



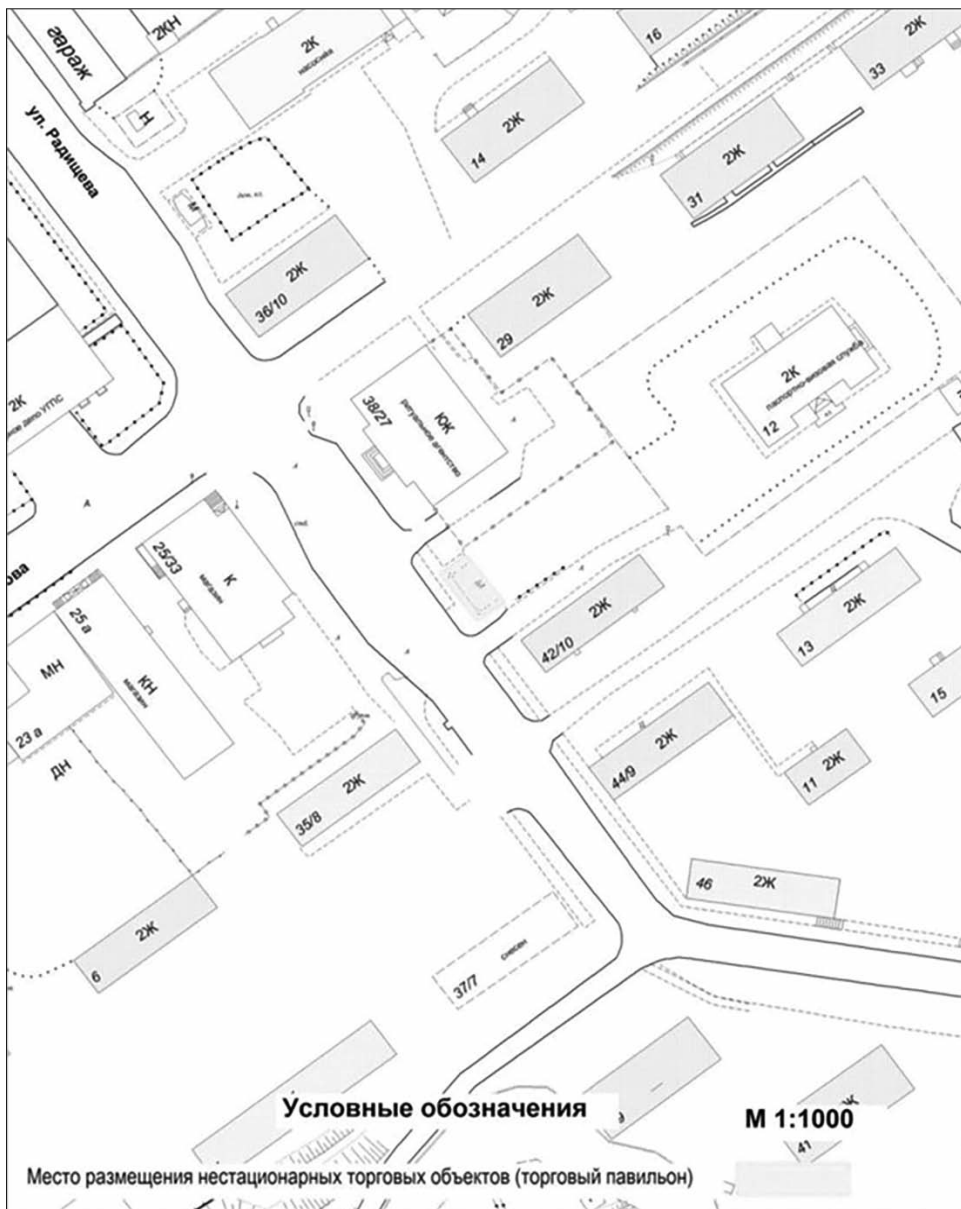
Приложение № 2.11
к схеме размещения нестационарных торговых объектов
на территории муниципального образования город Мурманск
Адрес нестационарного торгового объекта:
проспект Ленина, в районе дома 69



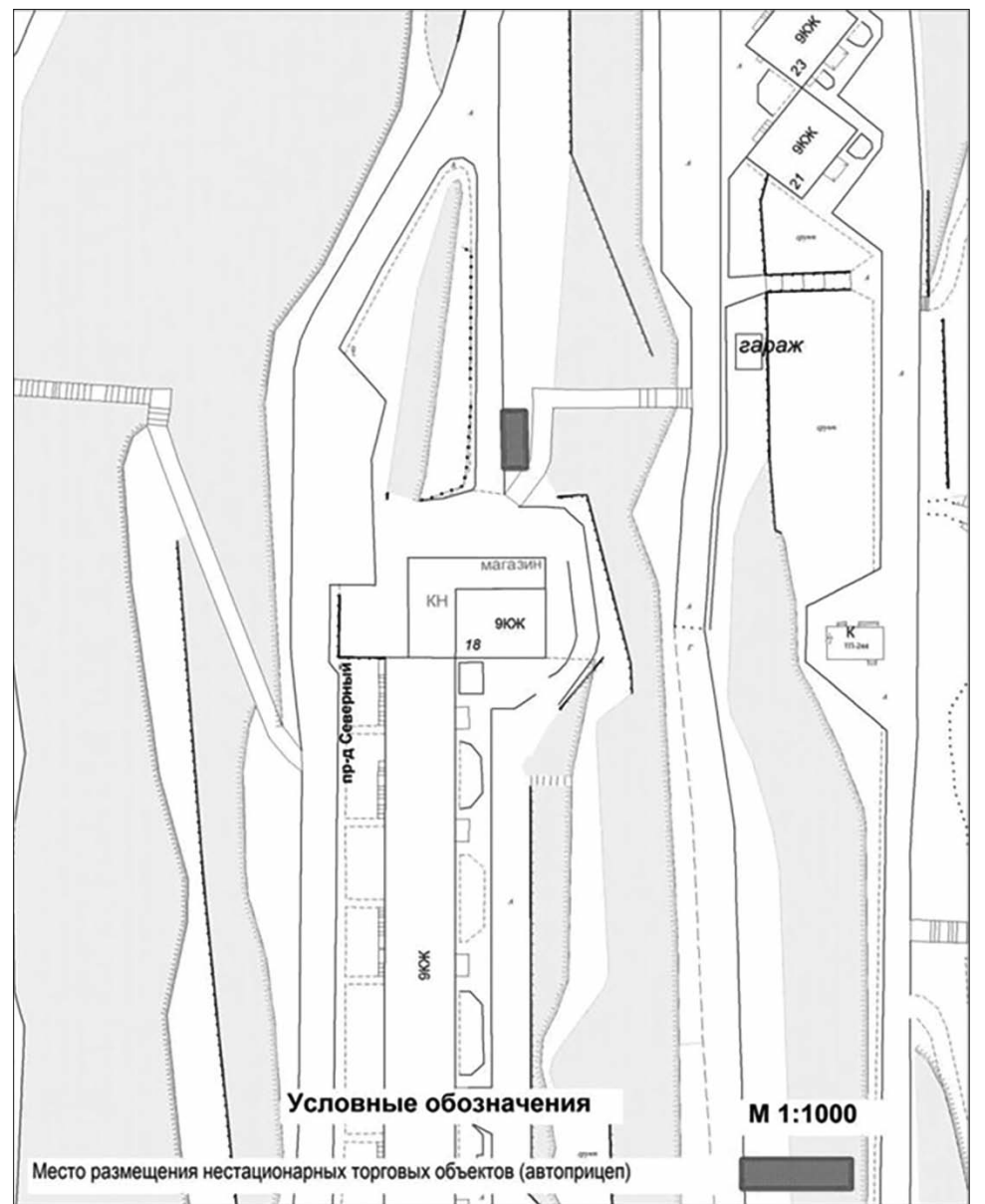
Приложение № 2.13
к схеме размещения нестационарных торговых объектов
на территории муниципального образования город Мурманск
Адрес нестационарного торгового объекта:
улица Профессора Сомова, в районе дома 8



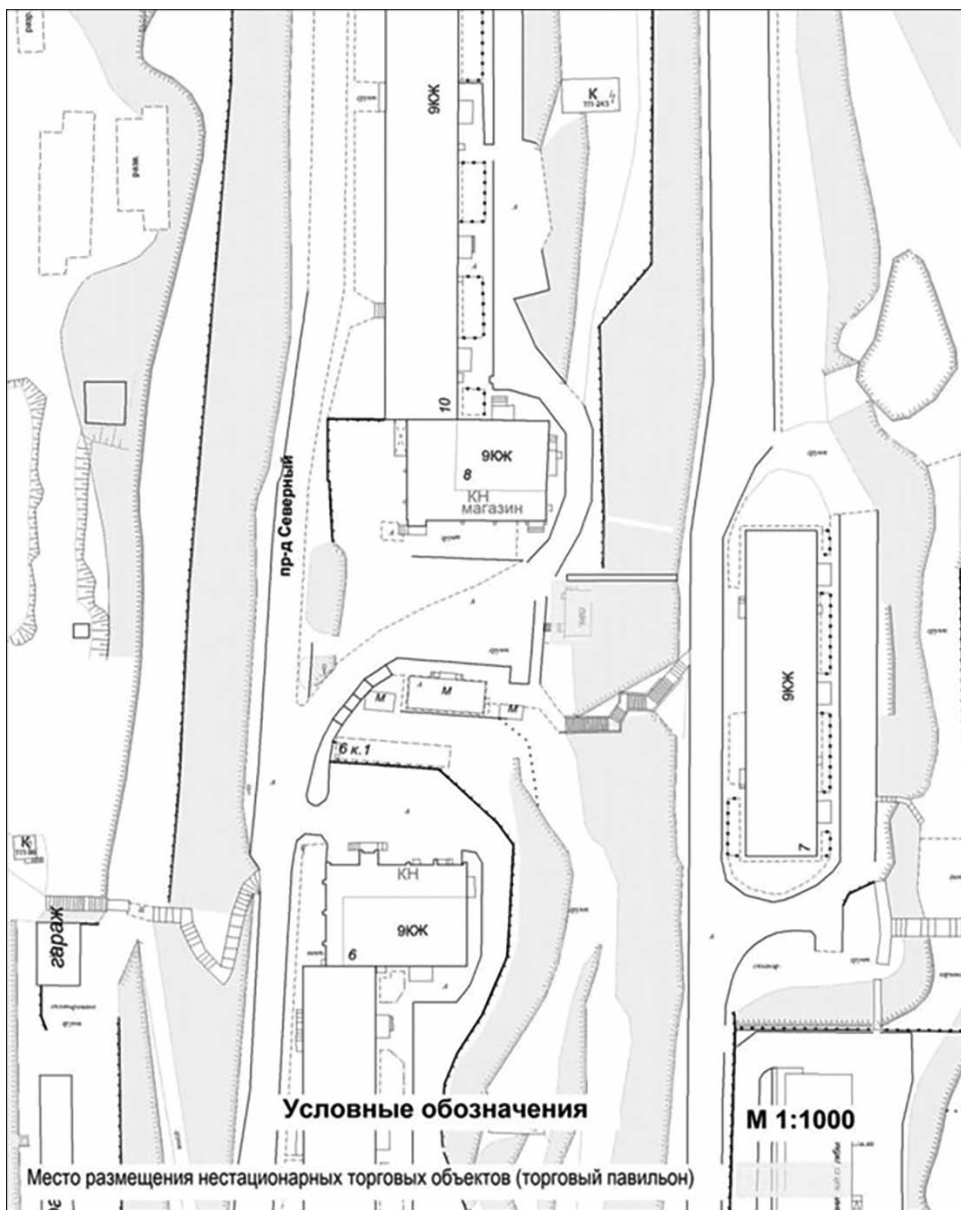
Приложение № 2.14
к схеме размещения нестационарных торговых объектов
на территории муниципального образования город Мурманск
Адрес нестационарного торгового объекта:
улица Радищева, в районе дома 42/10



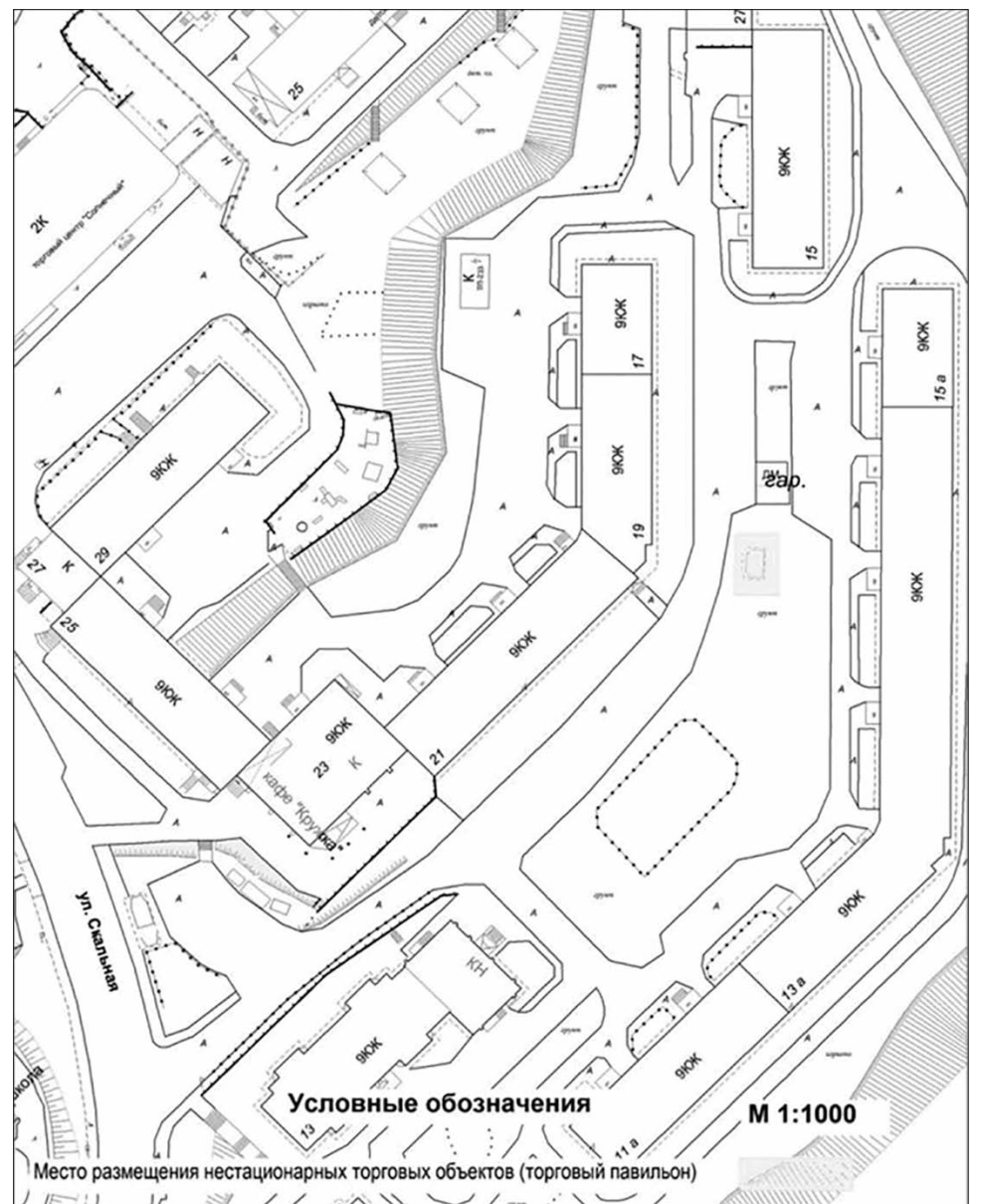
Приложение № 2.16
к схеме размещения нестационарных торговых объектов
на территории муниципального образования город Мурманск
Адрес нестационарного торгового объекта:
проезд Северный, в районе дома 18



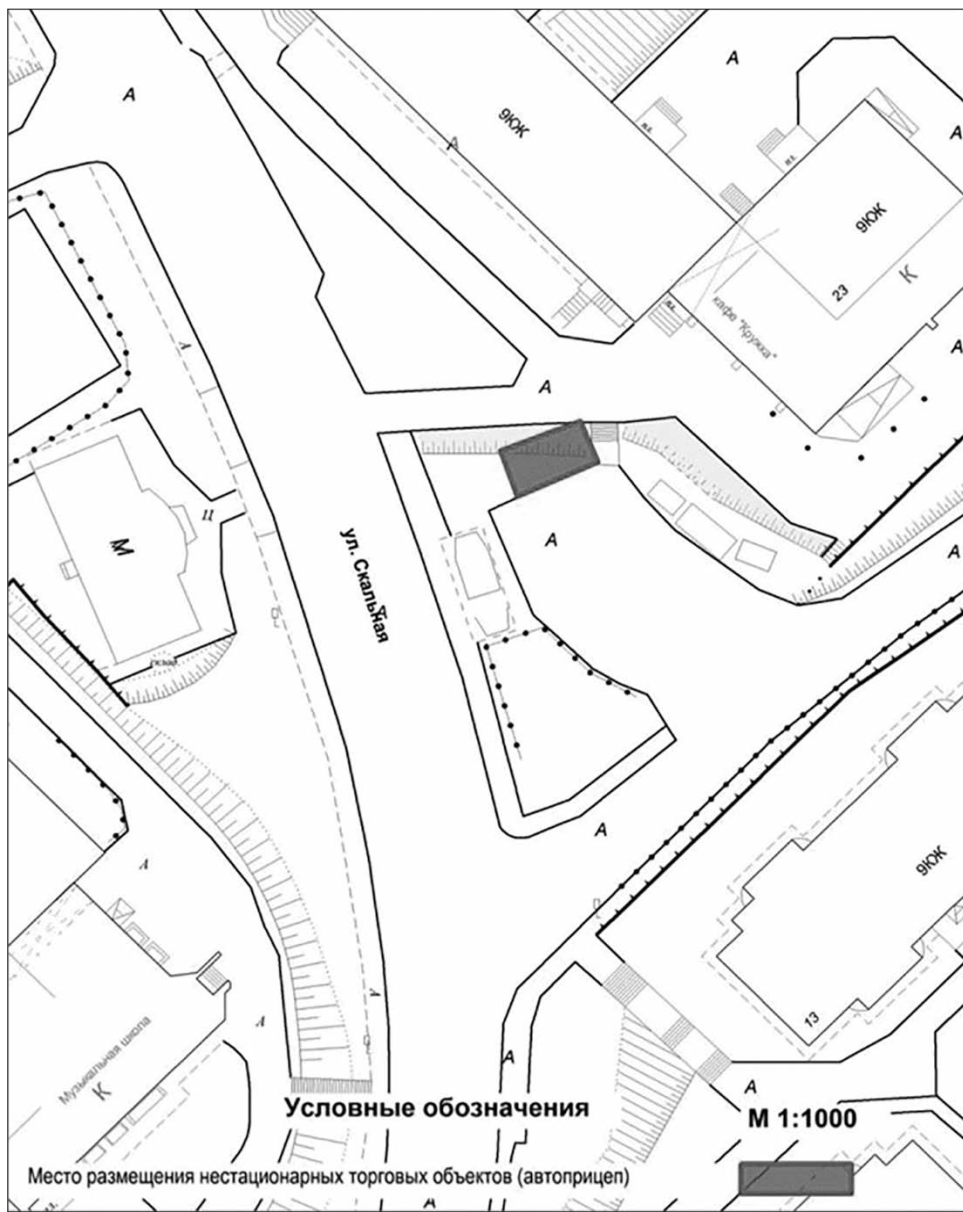
Приложение № 2.15
к схеме размещения нестационарных торговых объектов
на территории муниципального образования город Мурманск
Адрес нестационарного торгового объекта:
проезд Северный, в районе дома 8



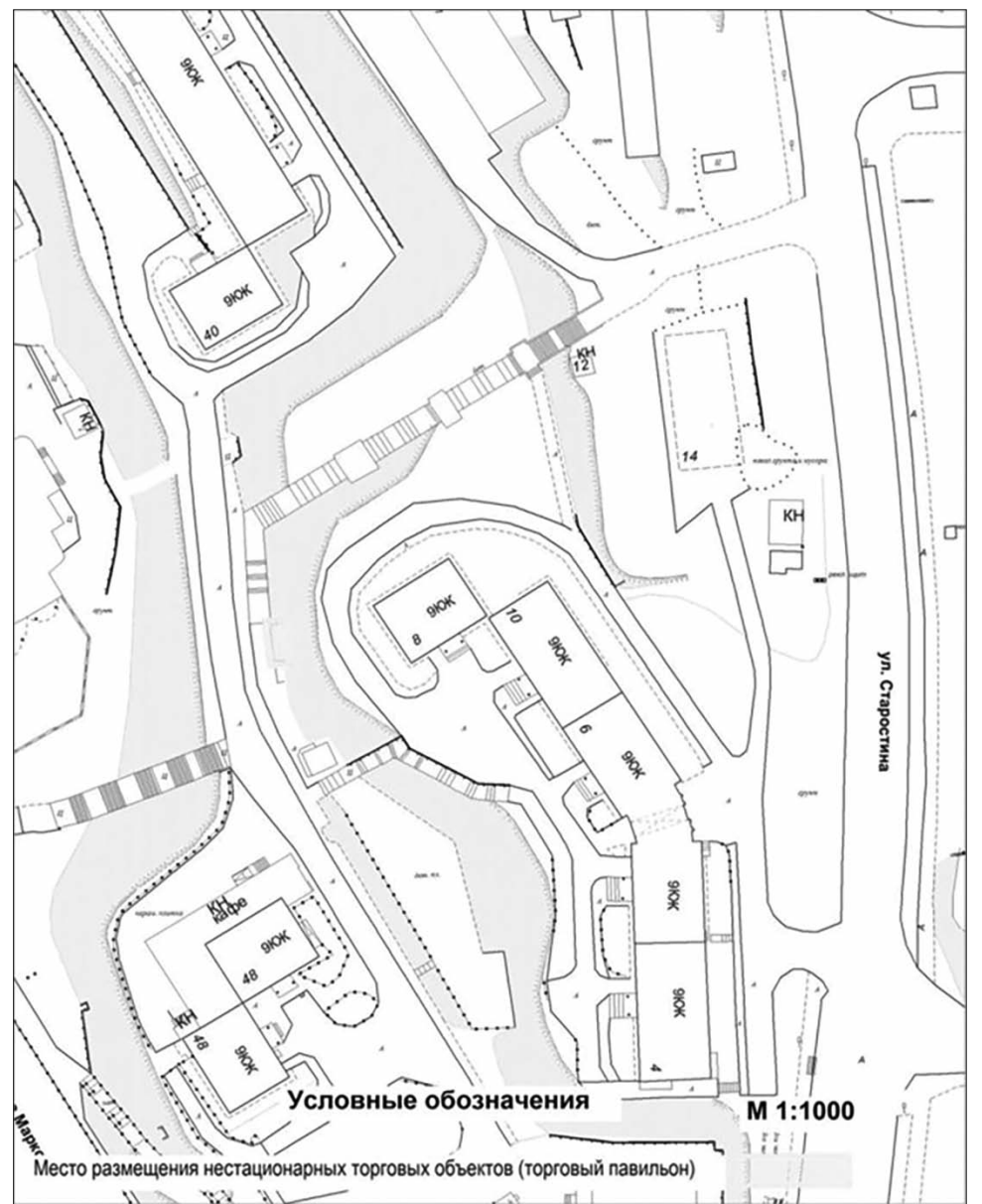
Приложение № 2.17
к схеме размещения нестационарных торговых объектов
на территории муниципального образования город Мурманск
Адрес нестационарного торгового объекта:
улица Скальная, в районе дома 19



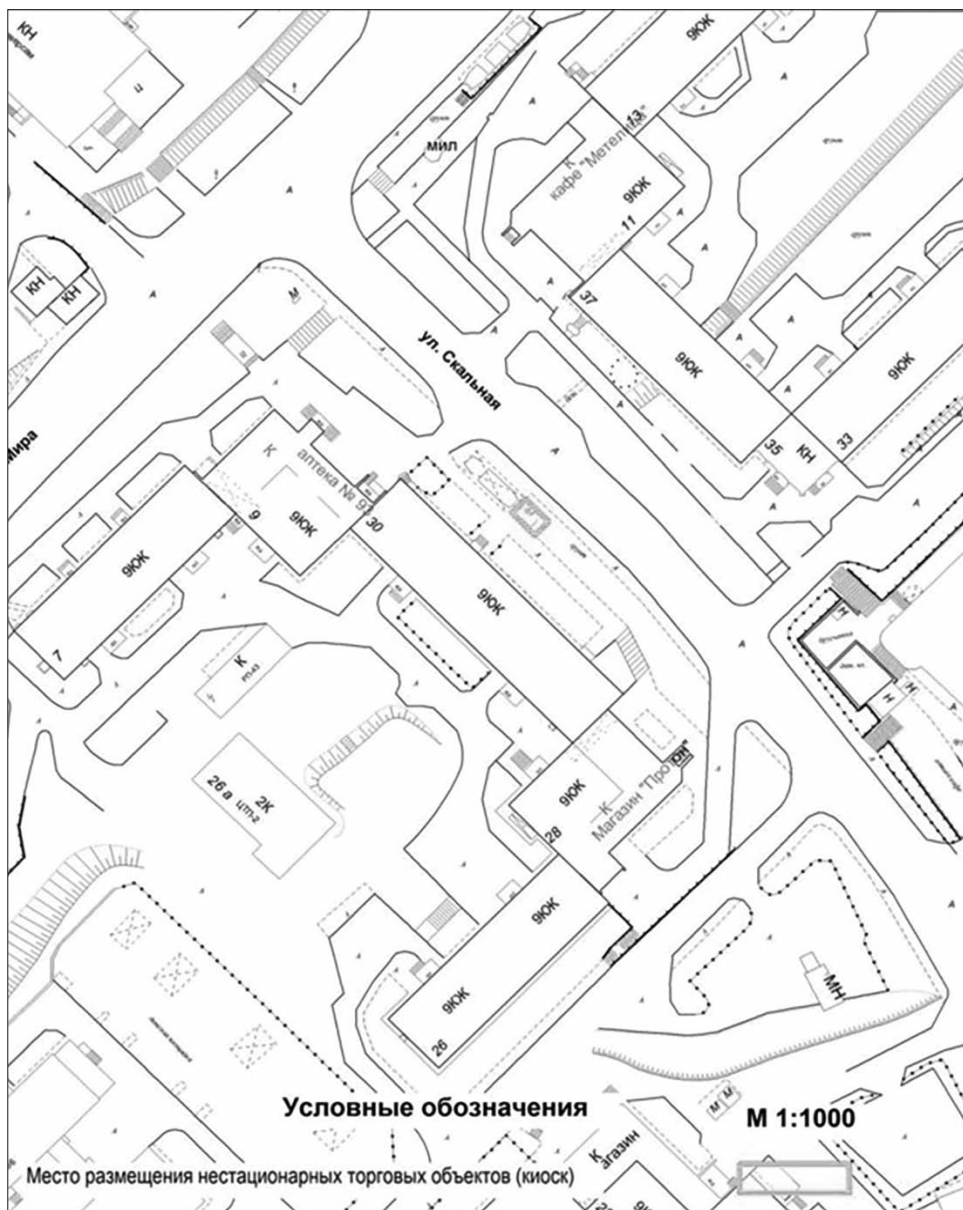
Приложение № 2.18
к схеме размещения нестационарных торговых объектов
на территории муниципального образования город Мурманск
Адрес нестационарного торгового объекта:
улица Скальная, в районе дома 25



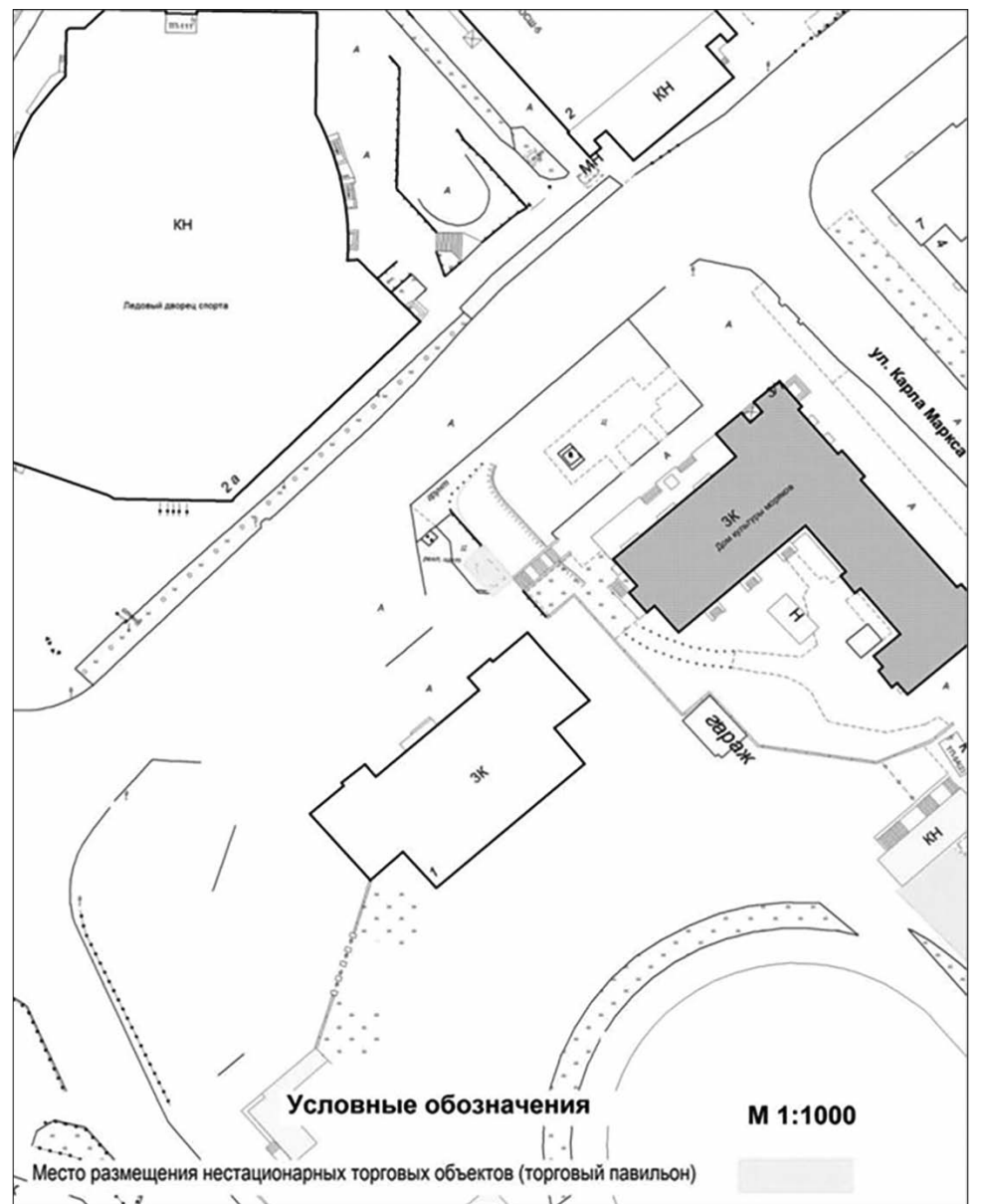
Приложение № 2.20
к схеме размещения нестационарных торговых объектов
на территории муниципального образования город Мурманск
Адрес нестационарного торгового объекта:
улица Старостина, в районе дома 8



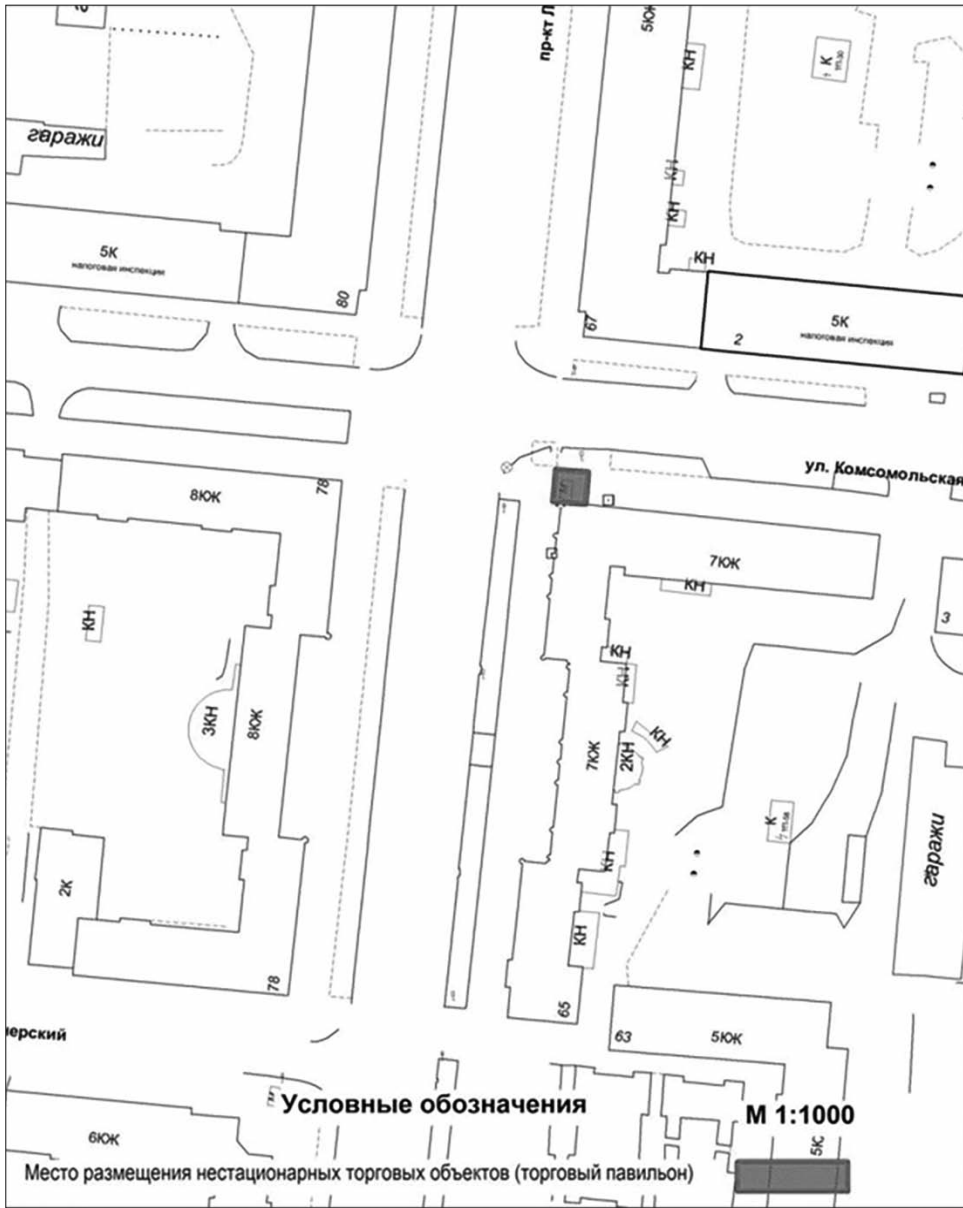
Приложение № 2.19
к схеме размещения нестационарных торговых объектов
на территории муниципального образования город Мурманск
Адрес нестационарного торгового объекта:
улица Скальная, в районе дома 30



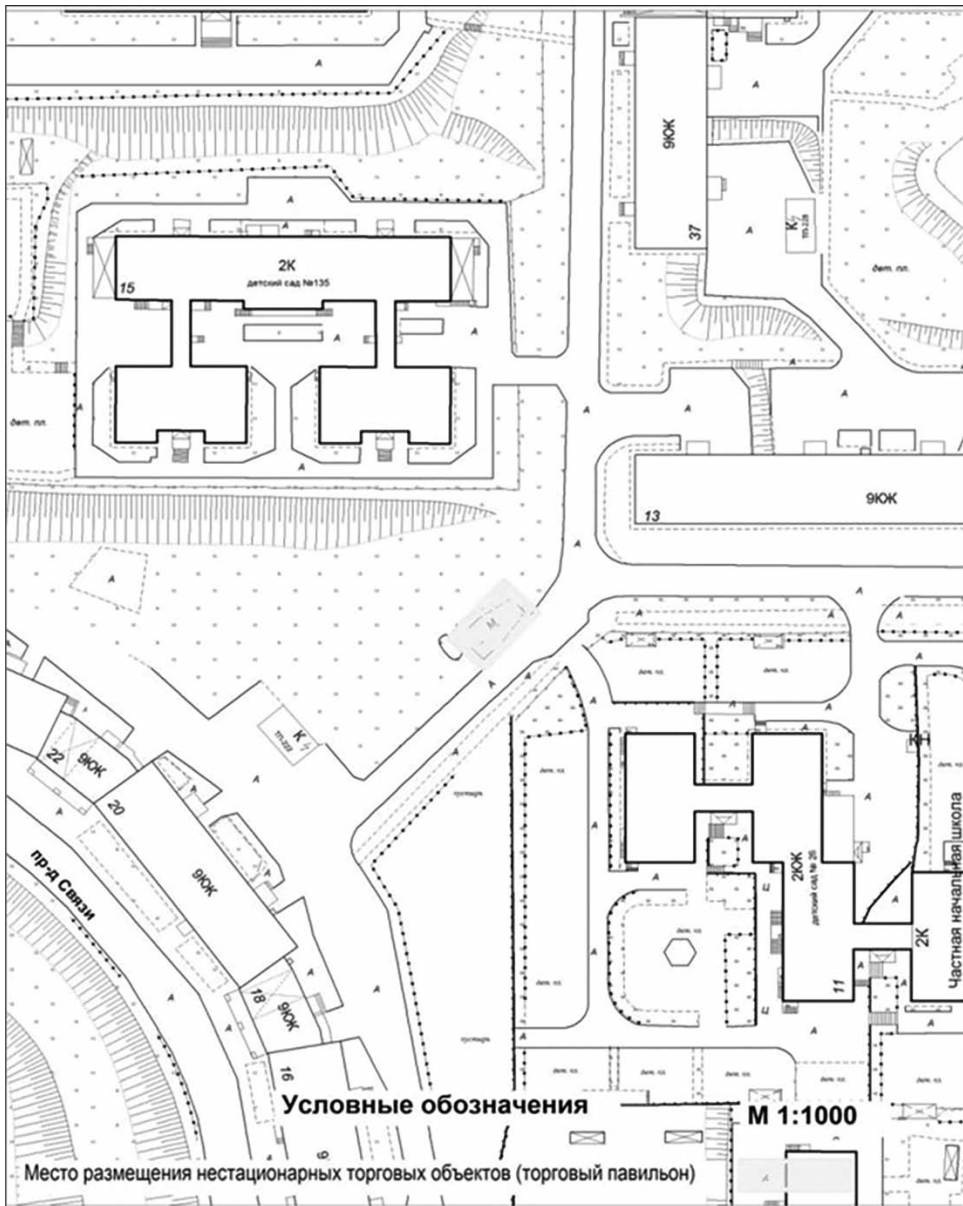
Приложение № 2.21
к схеме размещения нестационарных торговых объектов
на территории муниципального образования город Мурманск
Адрес нестационарного торгового объекта:
улица Челюскинцев, в районе дома 1



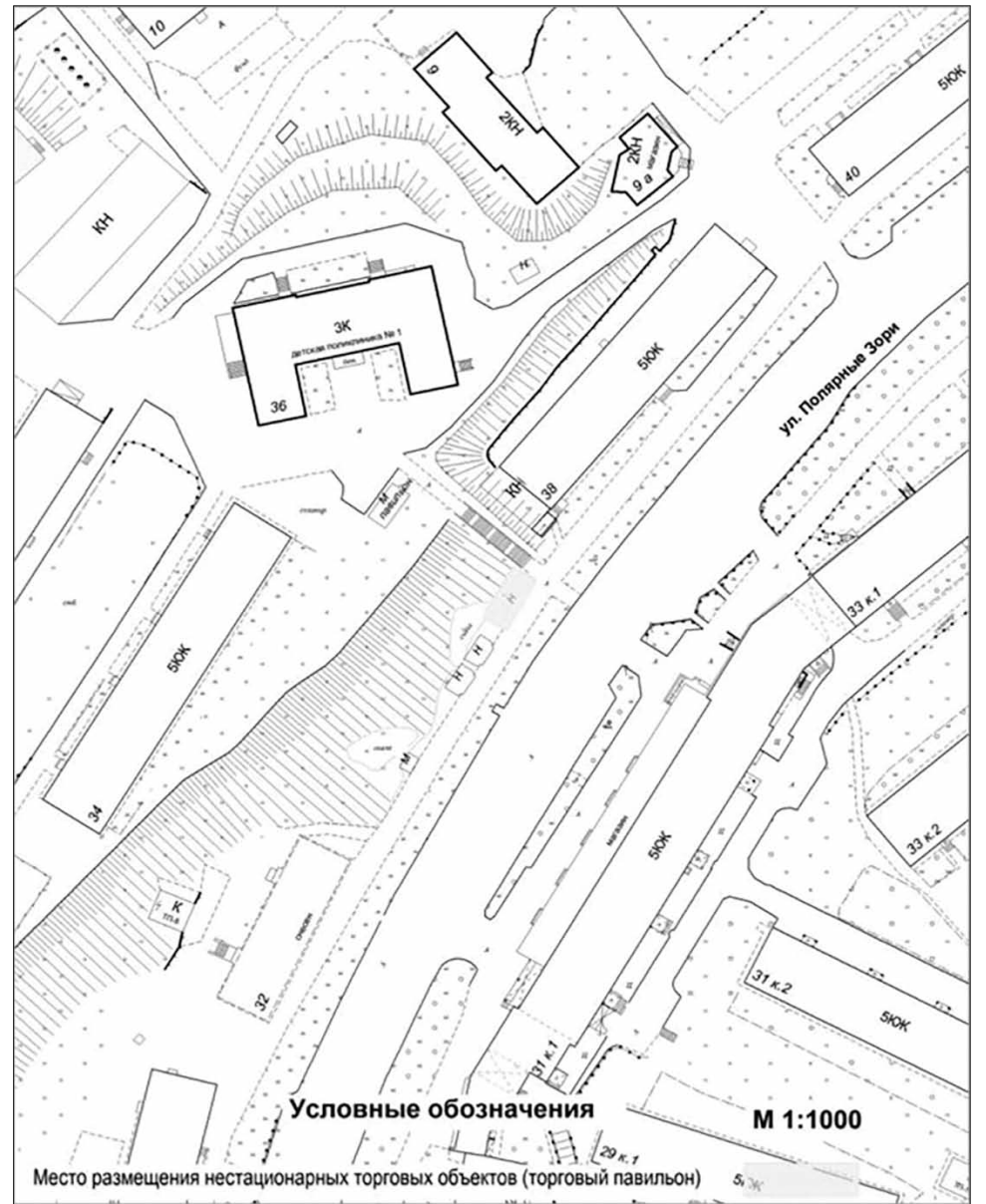
Приложение № 2.22
к схеме размещения нестационарных торговых объектов
на территории муниципального образования город Мурманск
Адрес нестационарного торгового объекта:
проспект Ленина, в районе дома 65



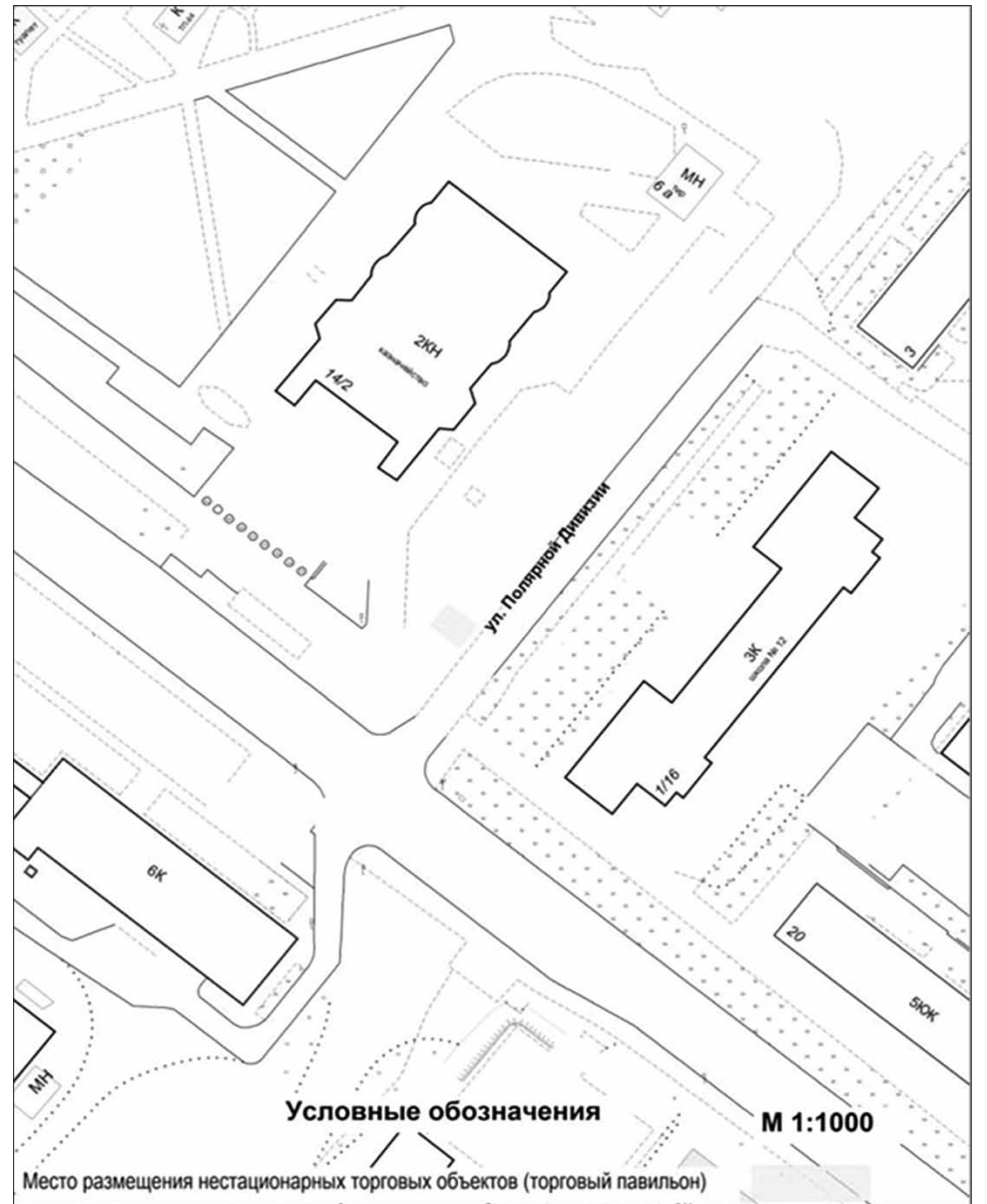
Приложение № 2.23
к схеме размещения нестационарных торговых объектов
на территории муниципального образования город Мурманск
Адрес нестационарного торгового объекта:
проезд Связи, в районе дома 13



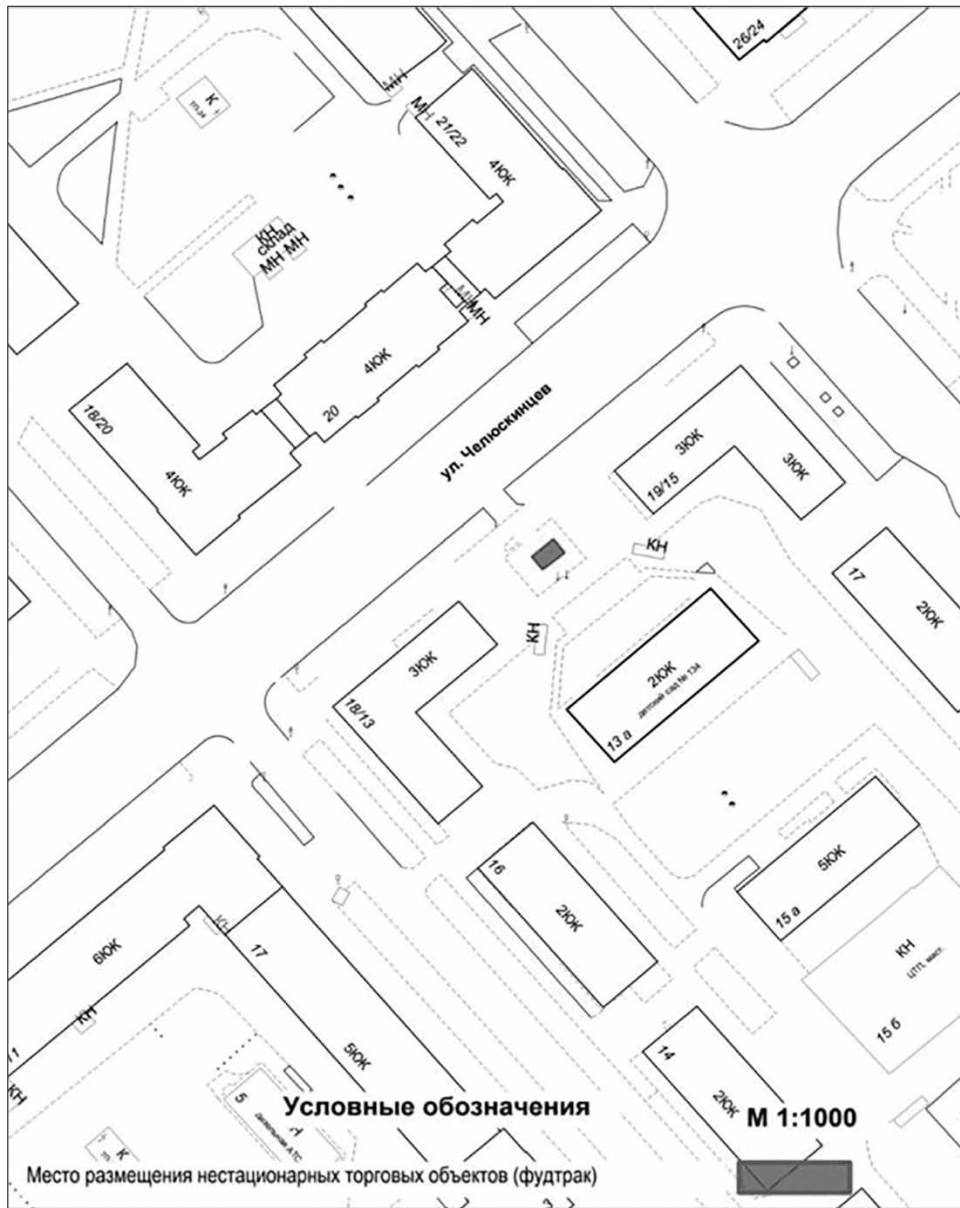
Приложение № 2.24
к схеме размещения нестационарных торговых объектов
на территории муниципального образования город Мурманск
Адрес нестационарного торгового объекта:
улица Полярные Зори, в районе дома 38



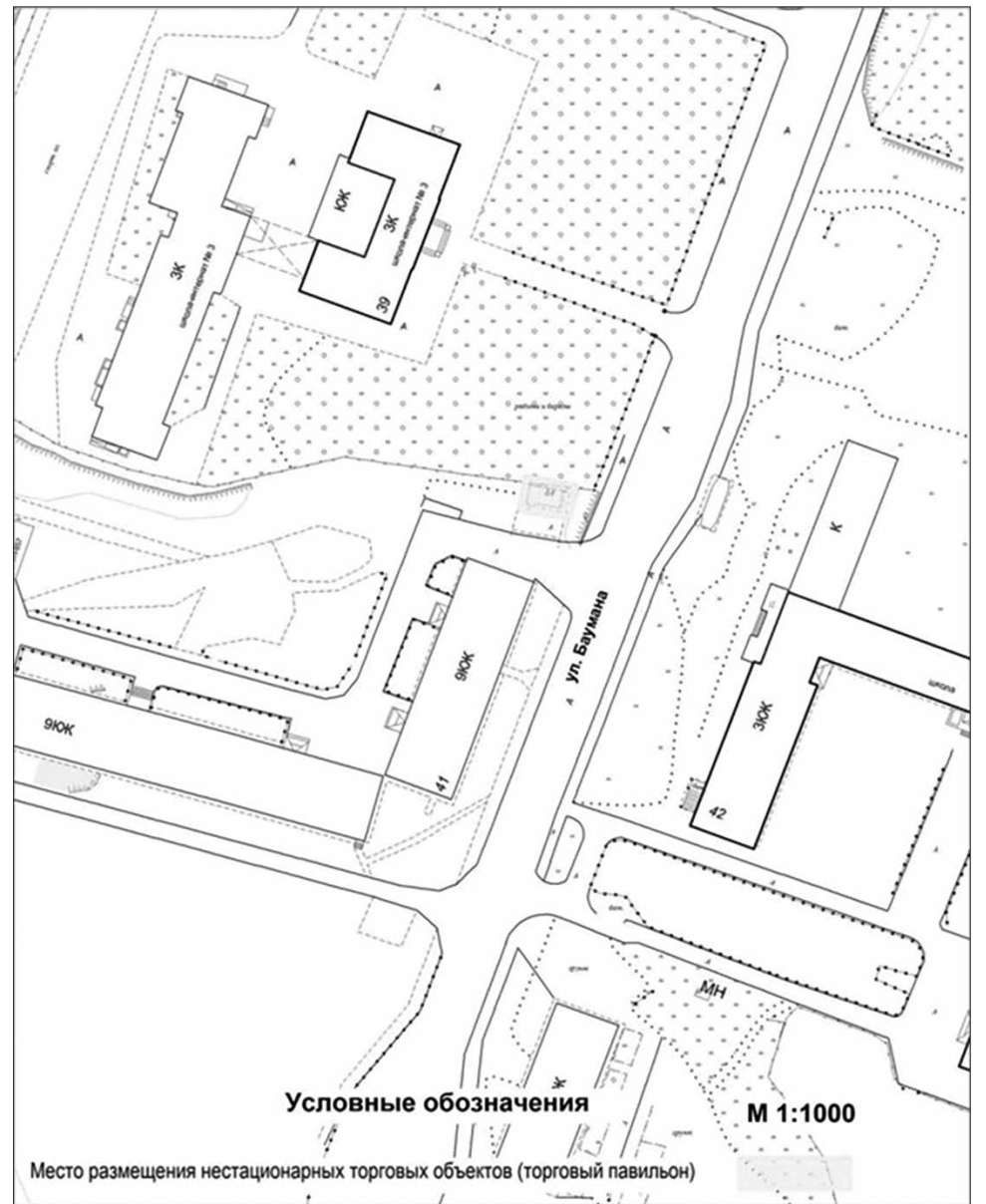
Приложение № 2.25
к схеме размещения нестационарных торговых объектов
на территории муниципального образования город Мурманск
Адрес нестационарного торгового объекта:
проспект Кирова, в районе дома 14/2



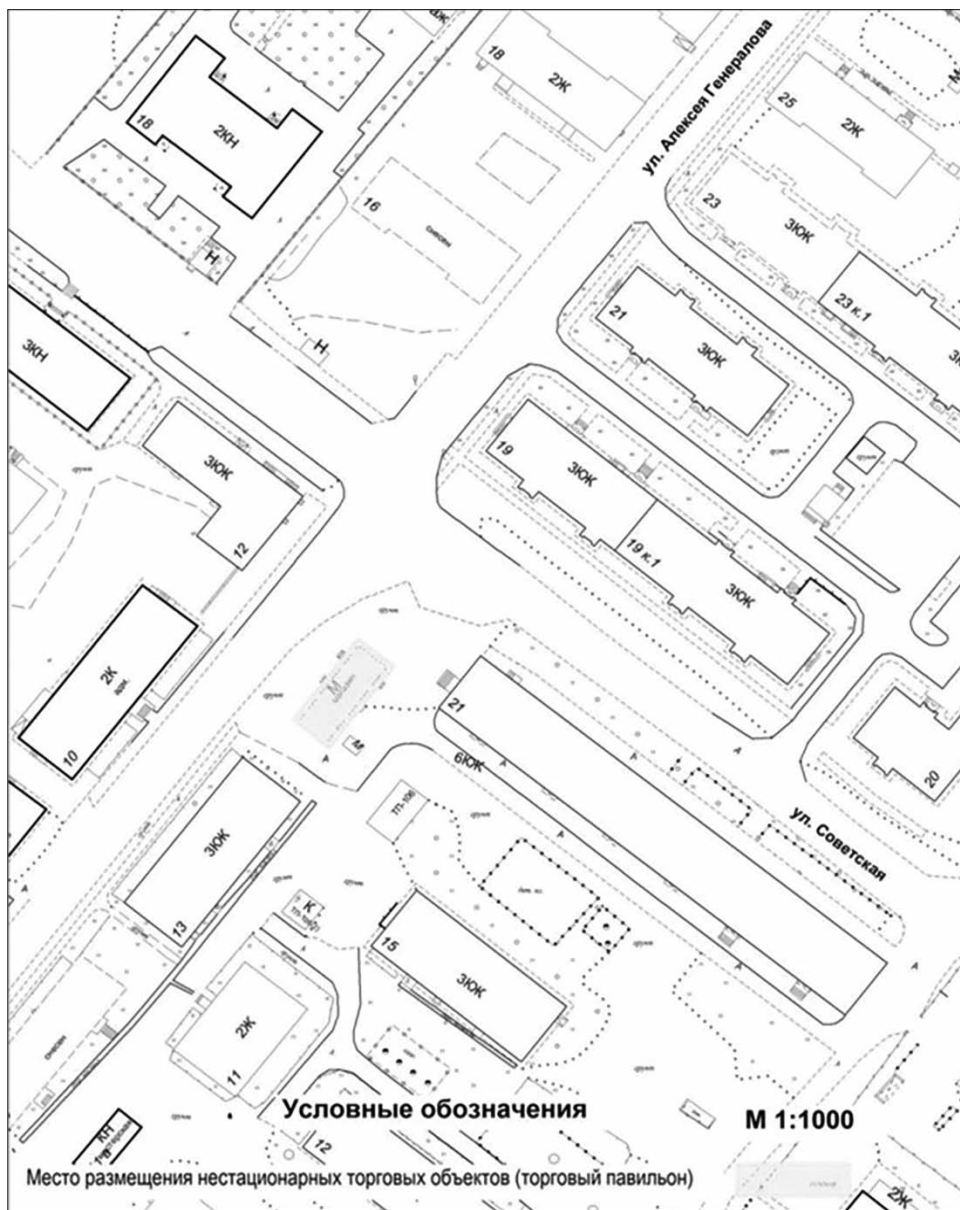
Приложение № 2.26
к схеме размещения нестационарных торговых объектов
на территории муниципального образования город Мурманск
Адрес нестационарного торгового объекта:
улица Карла Либкнехта, в районе дома 19/15



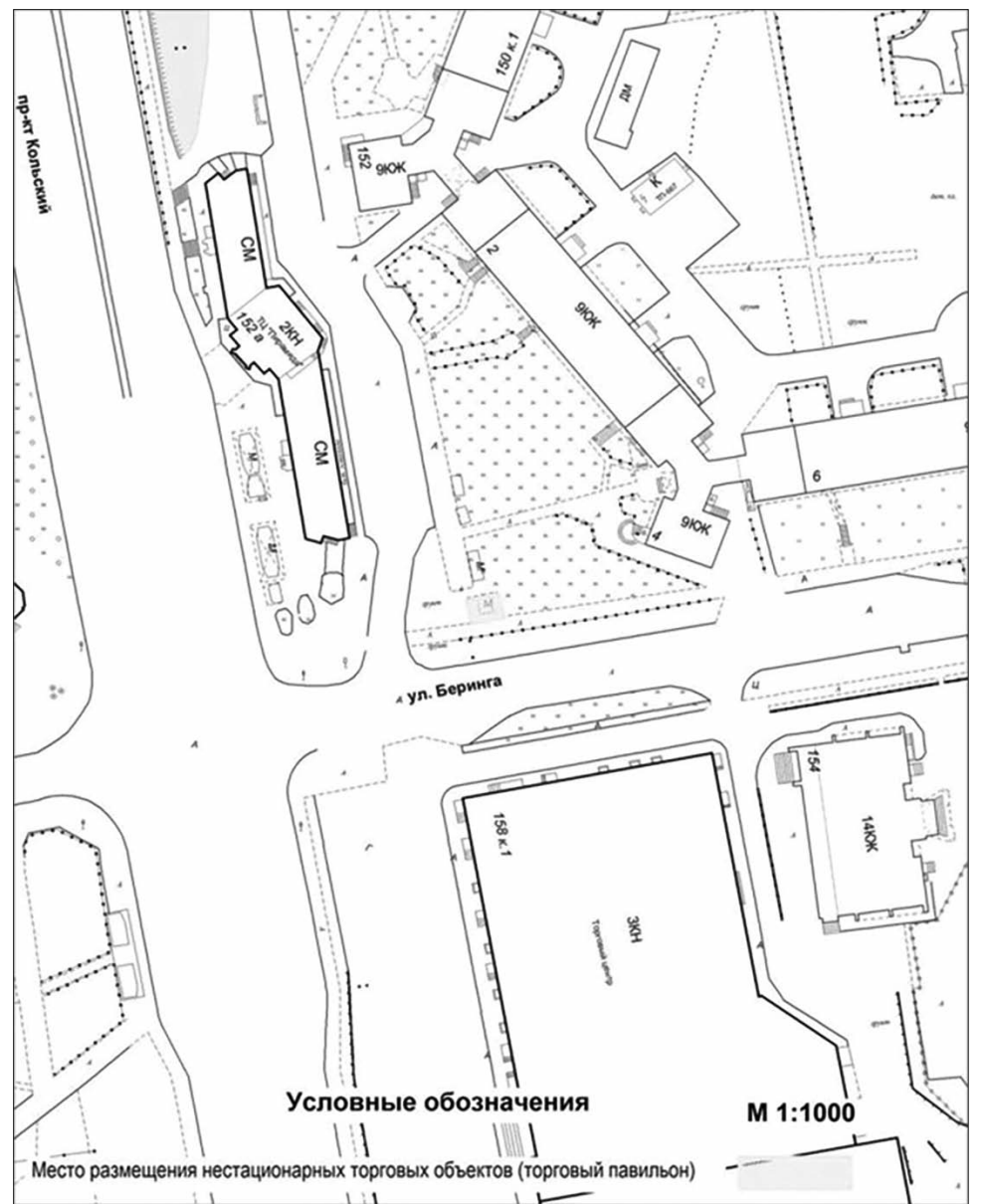
Приложение № 3.2
к схеме размещения нестационарных торговых объектов
на территории муниципального образования город Мурманск
Адрес нестационарного торгового объекта:
улица Баумана, в районе дома 41



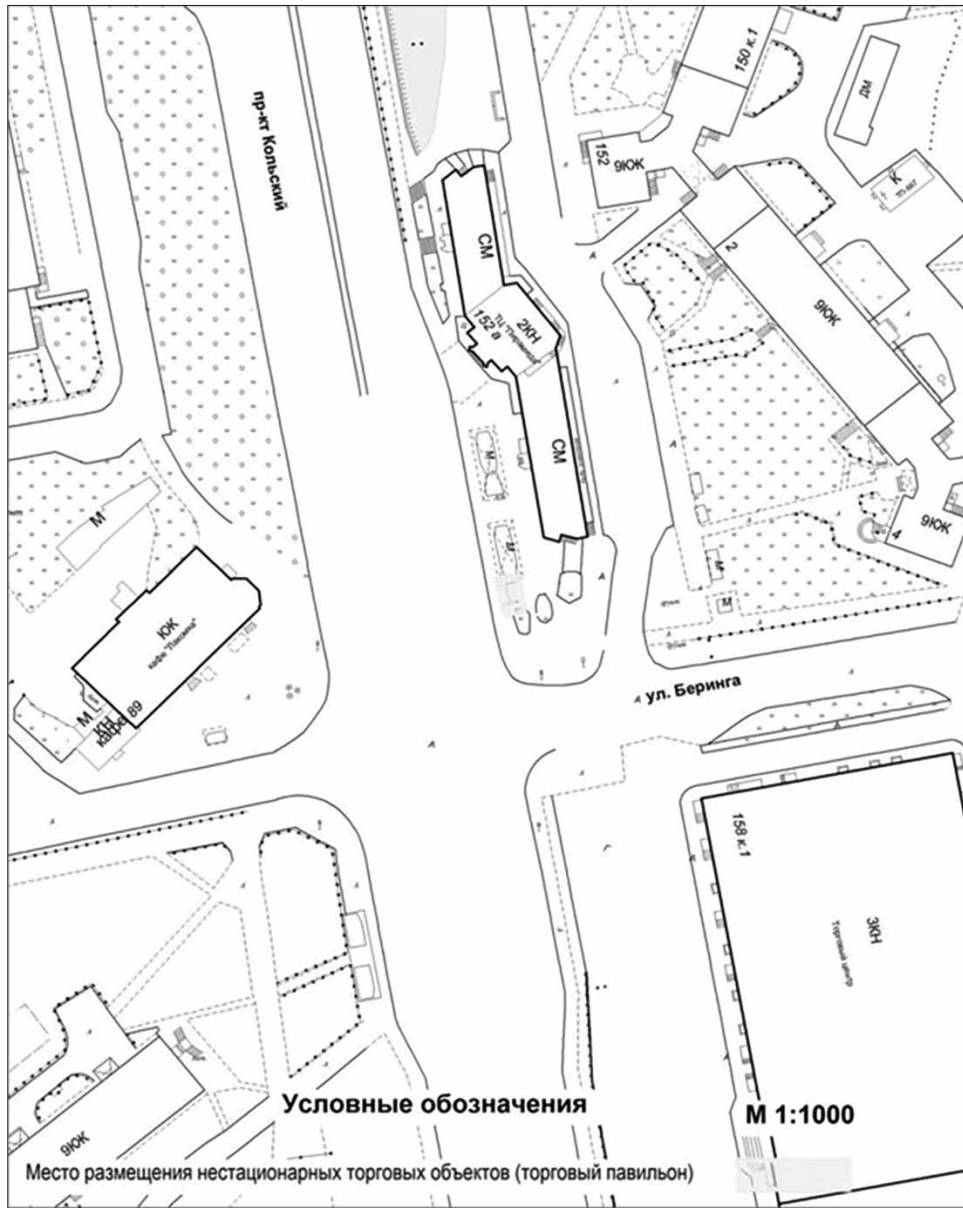
Приложение № 3.1
к схеме размещения нестационарных торговых объектов
на территории муниципального образования город Мурманск
Адрес нестационарного торгового объекта:
улица Алексея Генералова, в районе дома 13



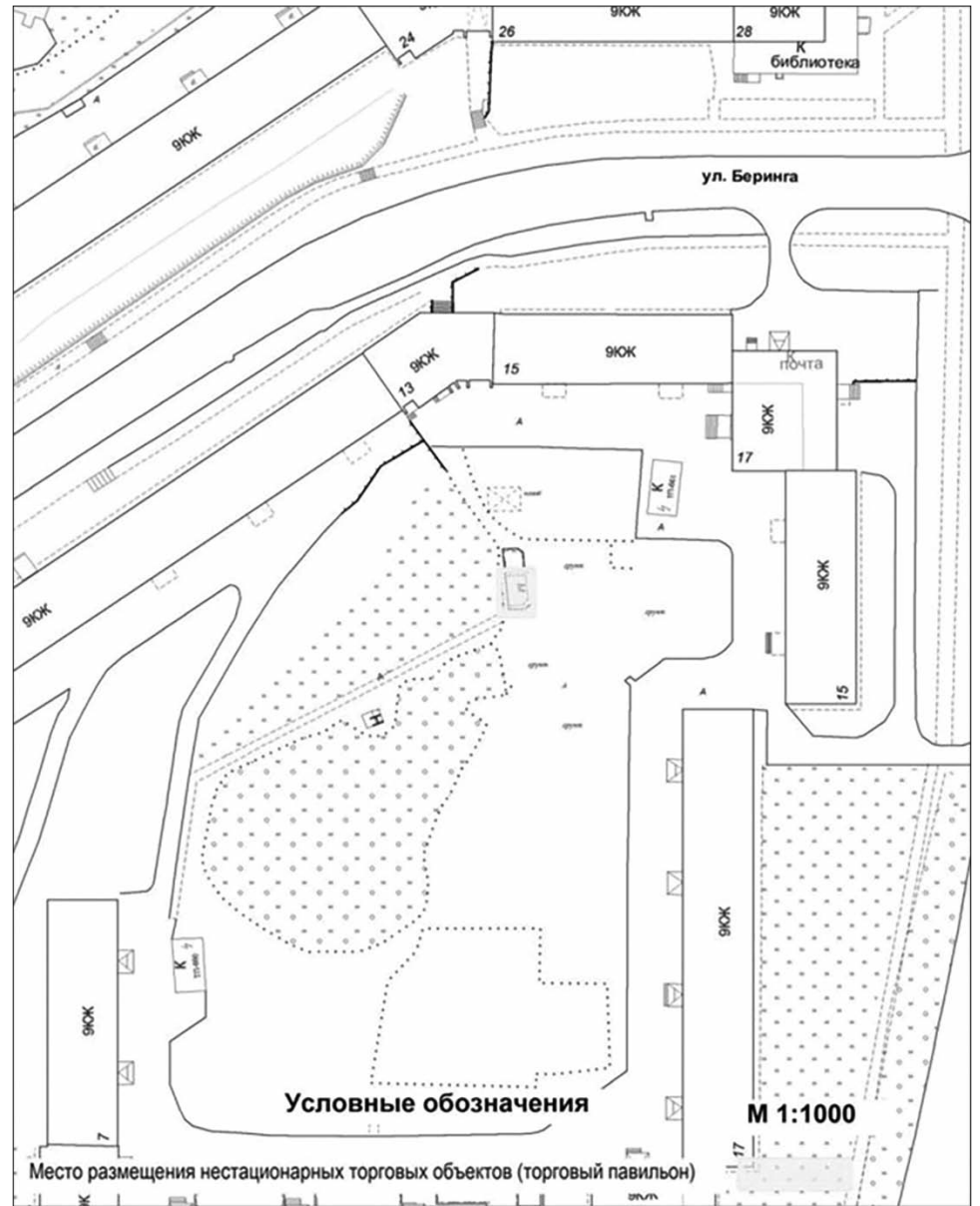
Приложение № 3.3
к схеме размещения нестационарных торговых объектов
на территории муниципального образования город Мурманск
Адрес нестационарного торгового объекта:
улица Беринга, в районе дома 2



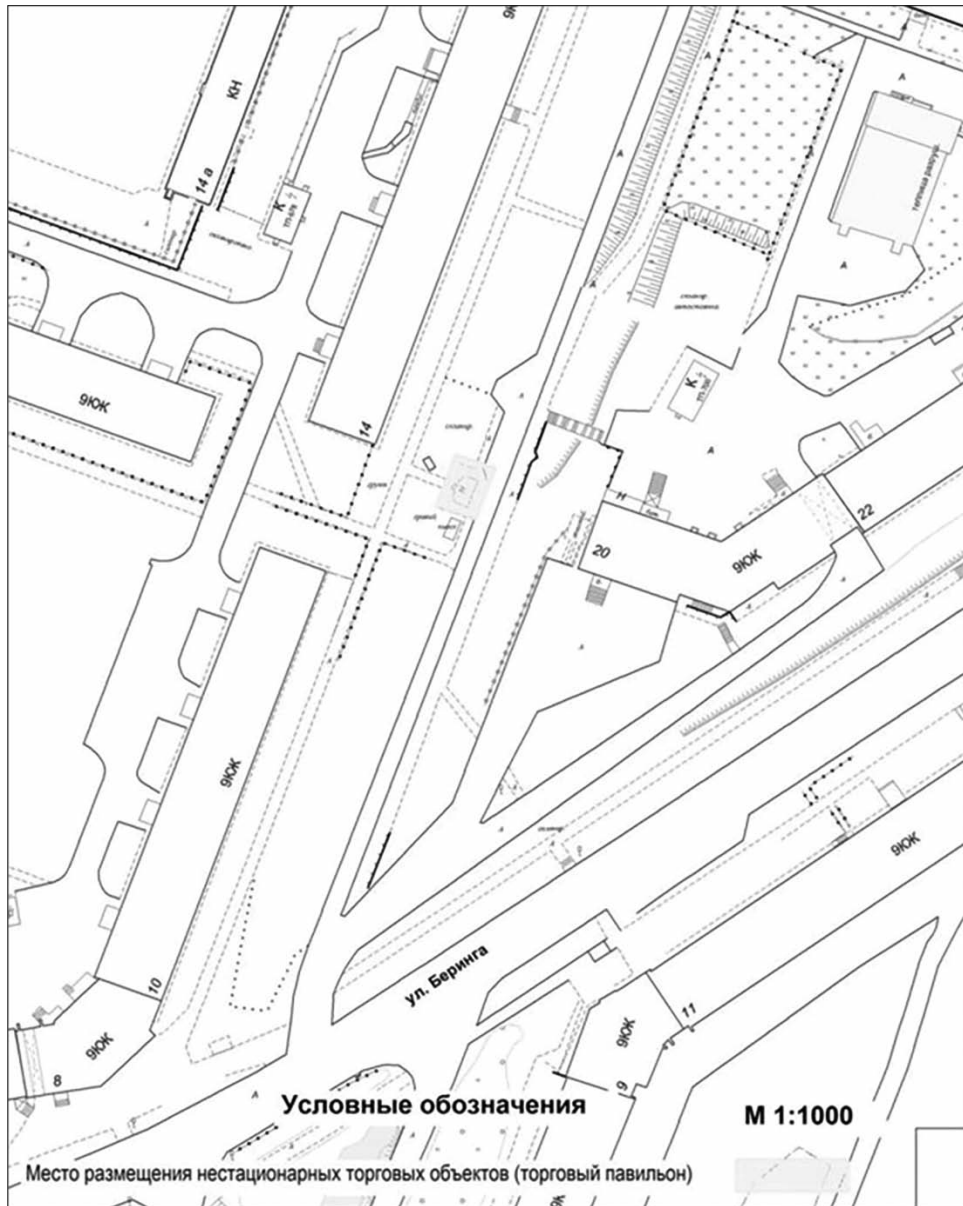
Приложение № 3.4
к схеме размещения нестационарных торговых объектов
на территории муниципального образования город Мурманск
Адрес нестационарного торгового объекта:
улица Беринга, в районе дома 4



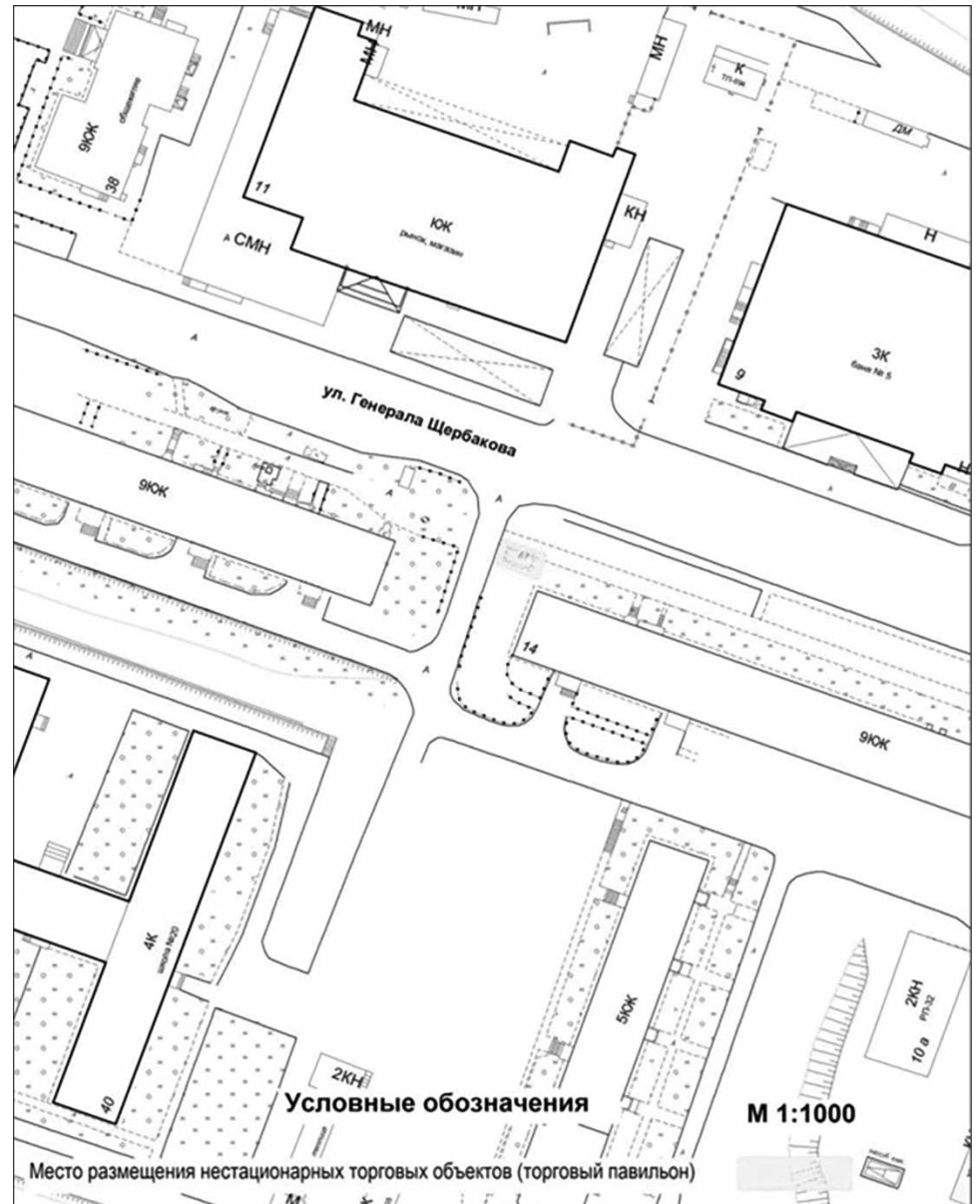
Приложение № 3.6
к схеме размещения нестационарных торговых объектов
на территории муниципального образования город Мурманск
Адрес нестационарного торгового объекта:
улица Беринга, в районе дома 15



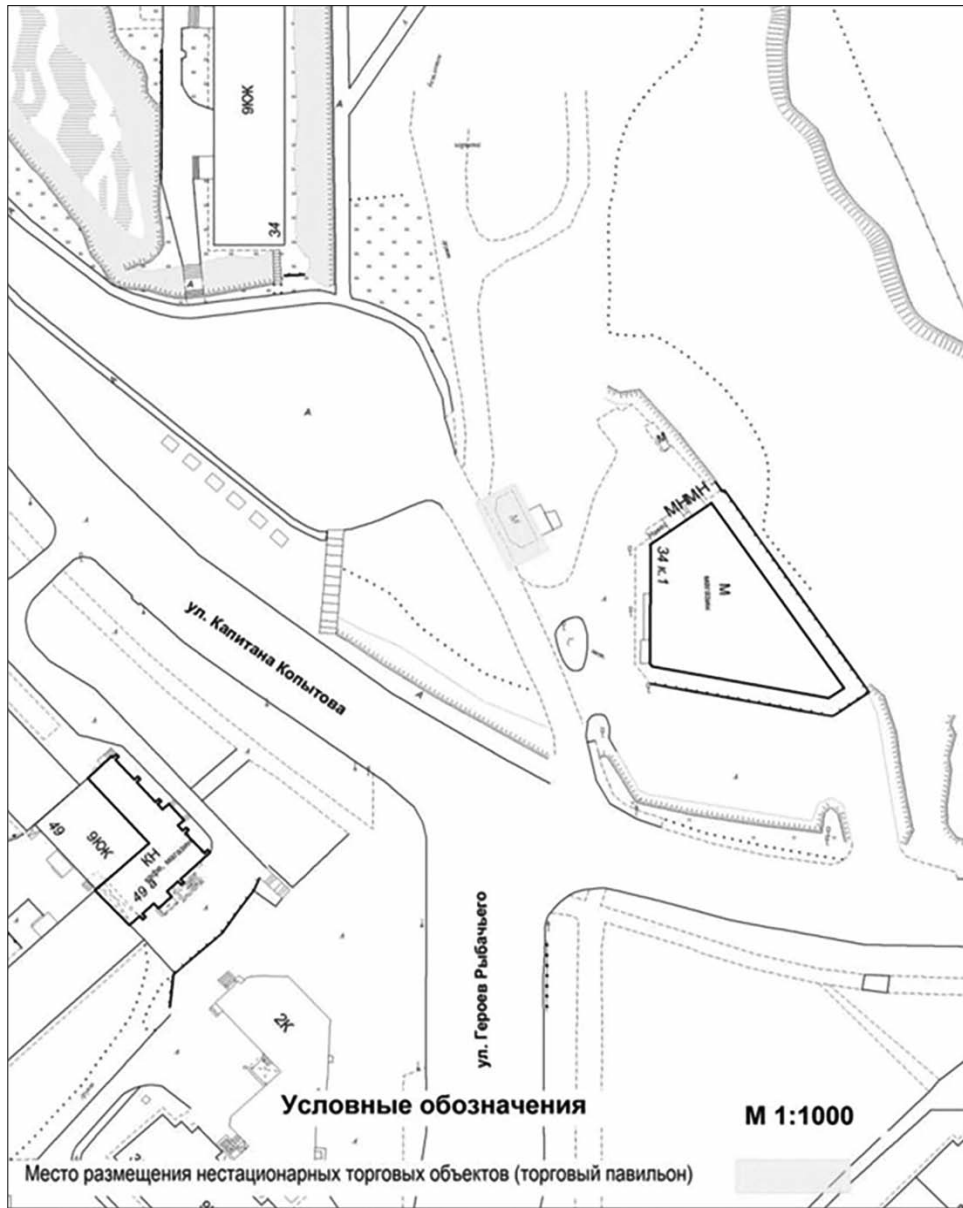
Приложение № 3.5
к схеме размещения нестационарных торговых объектов
на территории муниципального образования город Мурманск
Адрес нестационарного торгового объекта:
улица Беринга, в районе дома 14



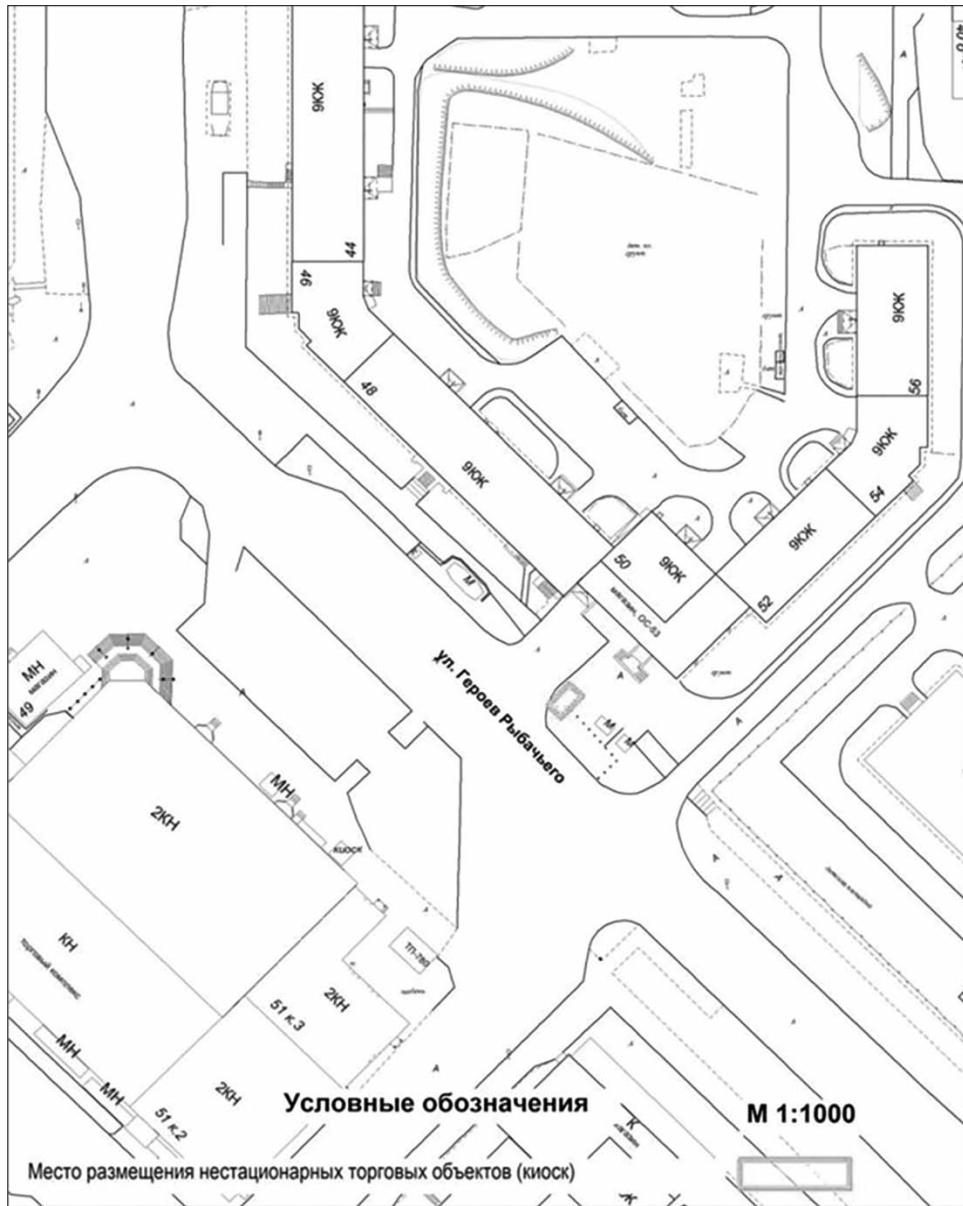
Приложение № 3.7
к схеме размещения нестационарных торговых объектов
на территории муниципального образования город Мурманск
Адрес нестационарного торгового объекта:
улица Генерала Щербакова, в районе дома 14



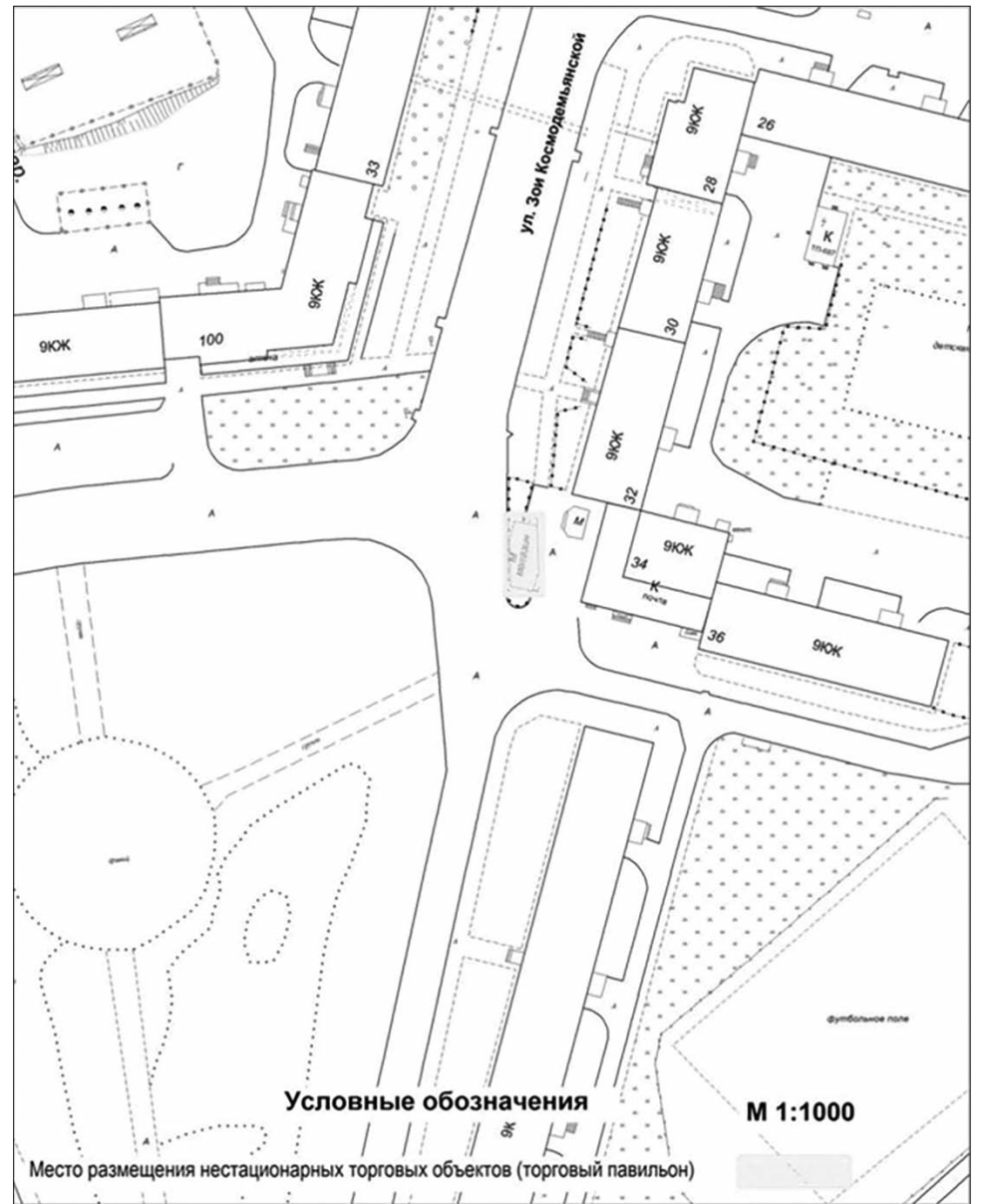
Приложение № 3.8
к схеме размещения нестационарных торговых объектов
на территории муниципального образования город Мурманск
Адрес нестационарного торгового объекта:
улица Героев Рыбачьего, в районе дома 34



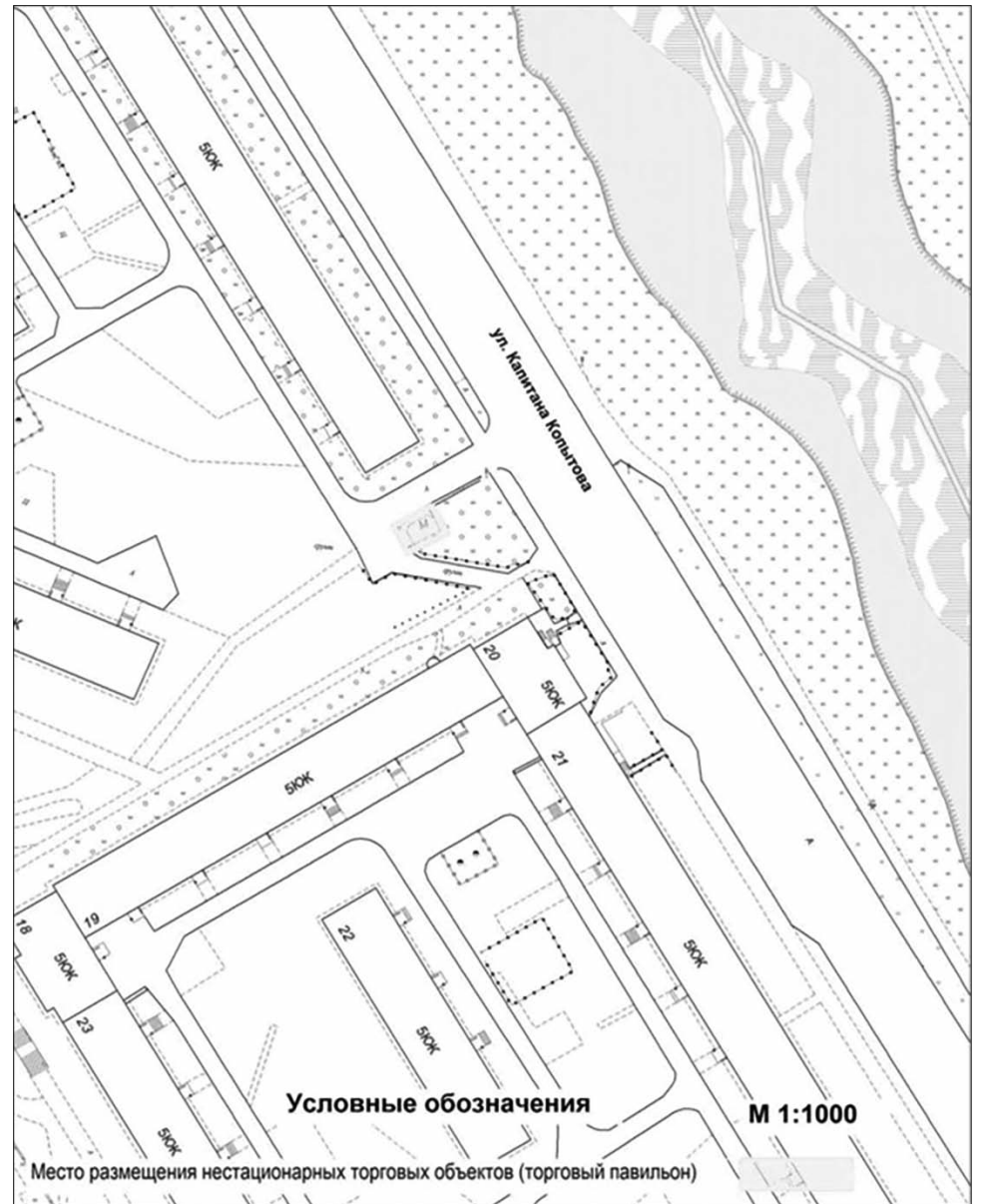
Приложение № 3.9
к схеме размещения нестационарных торговых объектов
на территории муниципального образования город Мурманск
Адрес нестационарного торгового объекта:
улица Героев Рыбачьего, в районе дома 48



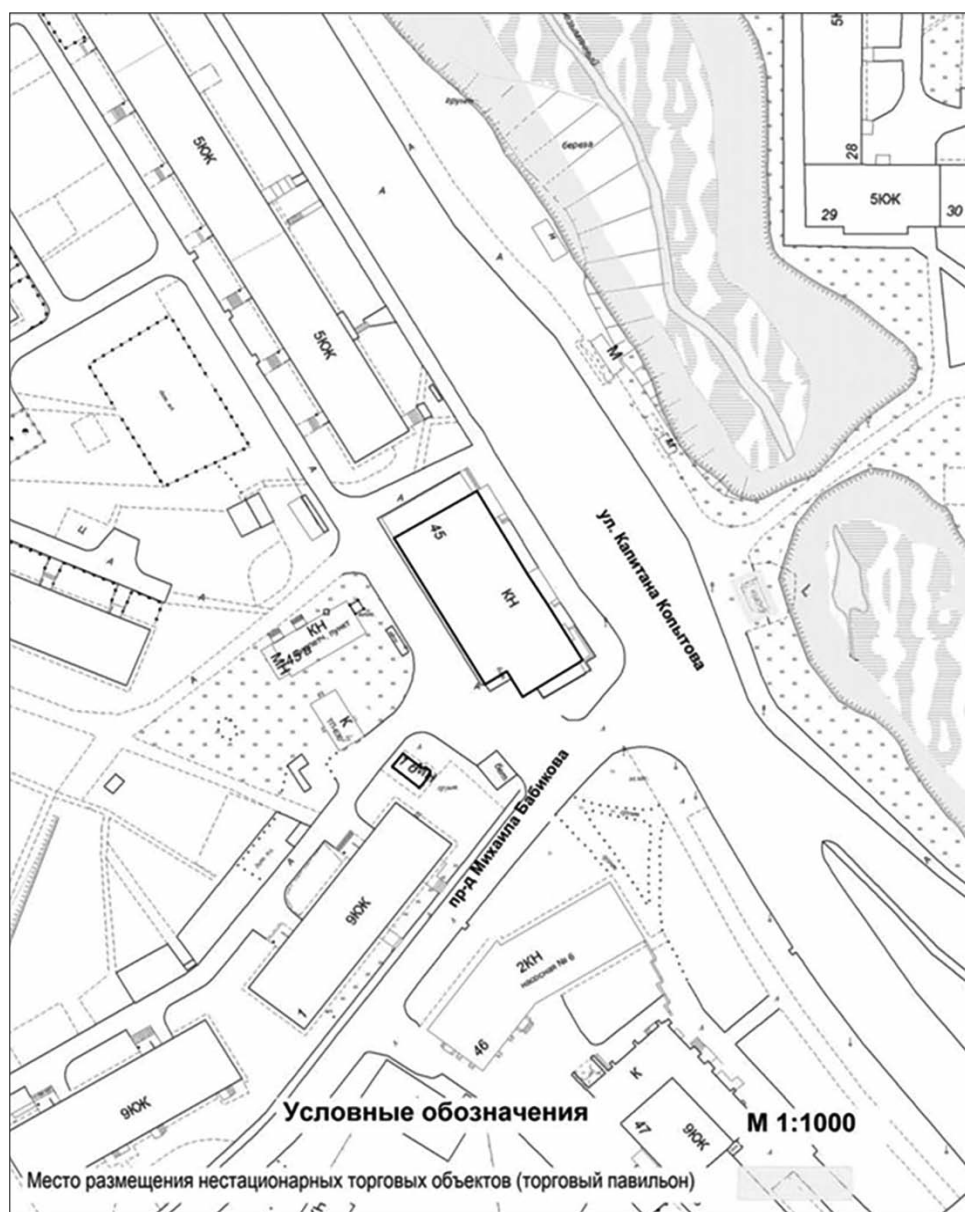
Приложение № 3.10
к схеме размещения нестационарных торговых объектов
на территории муниципального образования город Мурманск
Адрес нестационарного торгового объекта:
улица Зои Космодемьянской, в районе дома 34



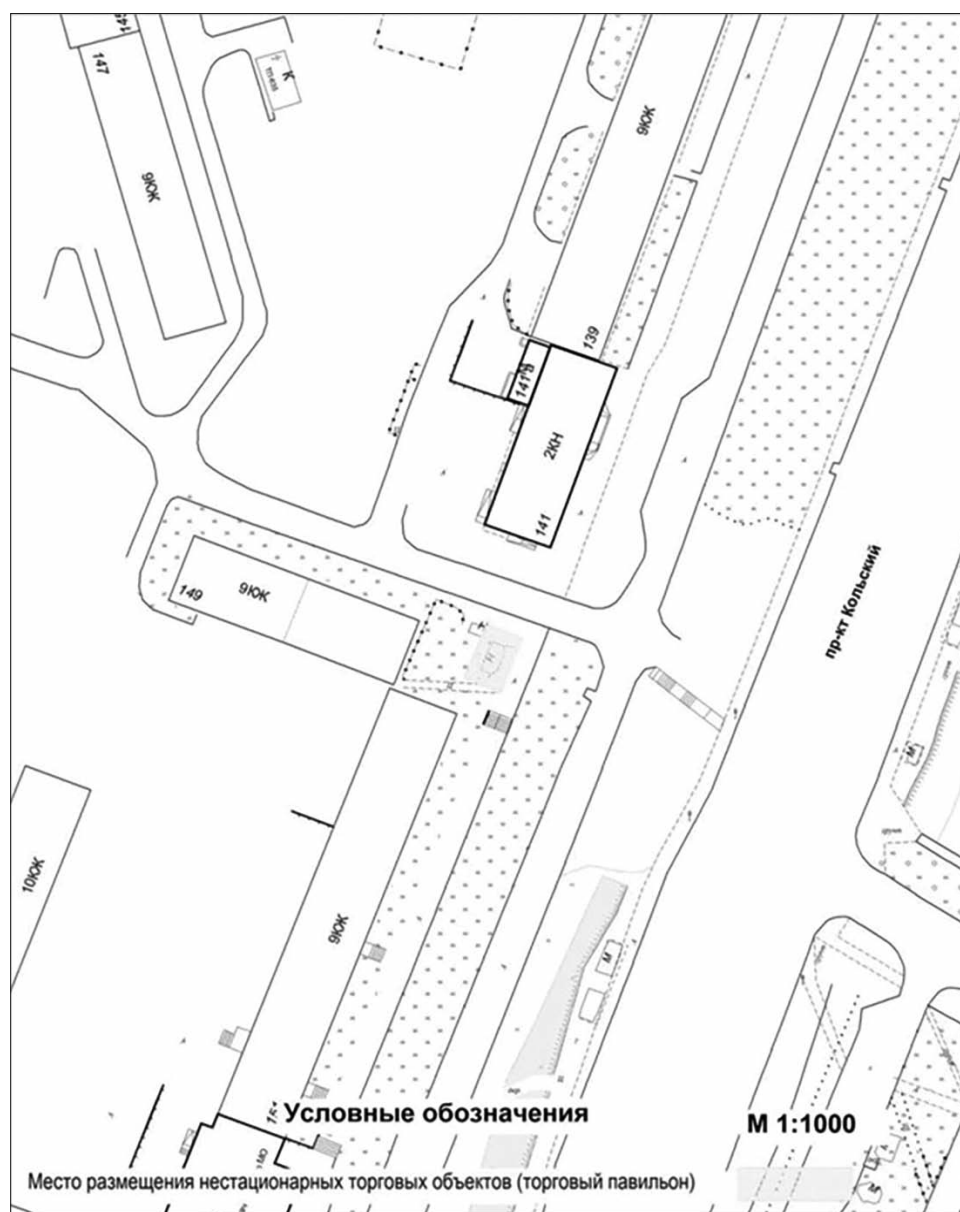
Приложение № 3.11
к схеме размещения нестационарных торговых объектов
на территории муниципального образования город Мурманск
Адрес нестационарного торгового объекта:
улица Капитана Копытова, в районе дома 6



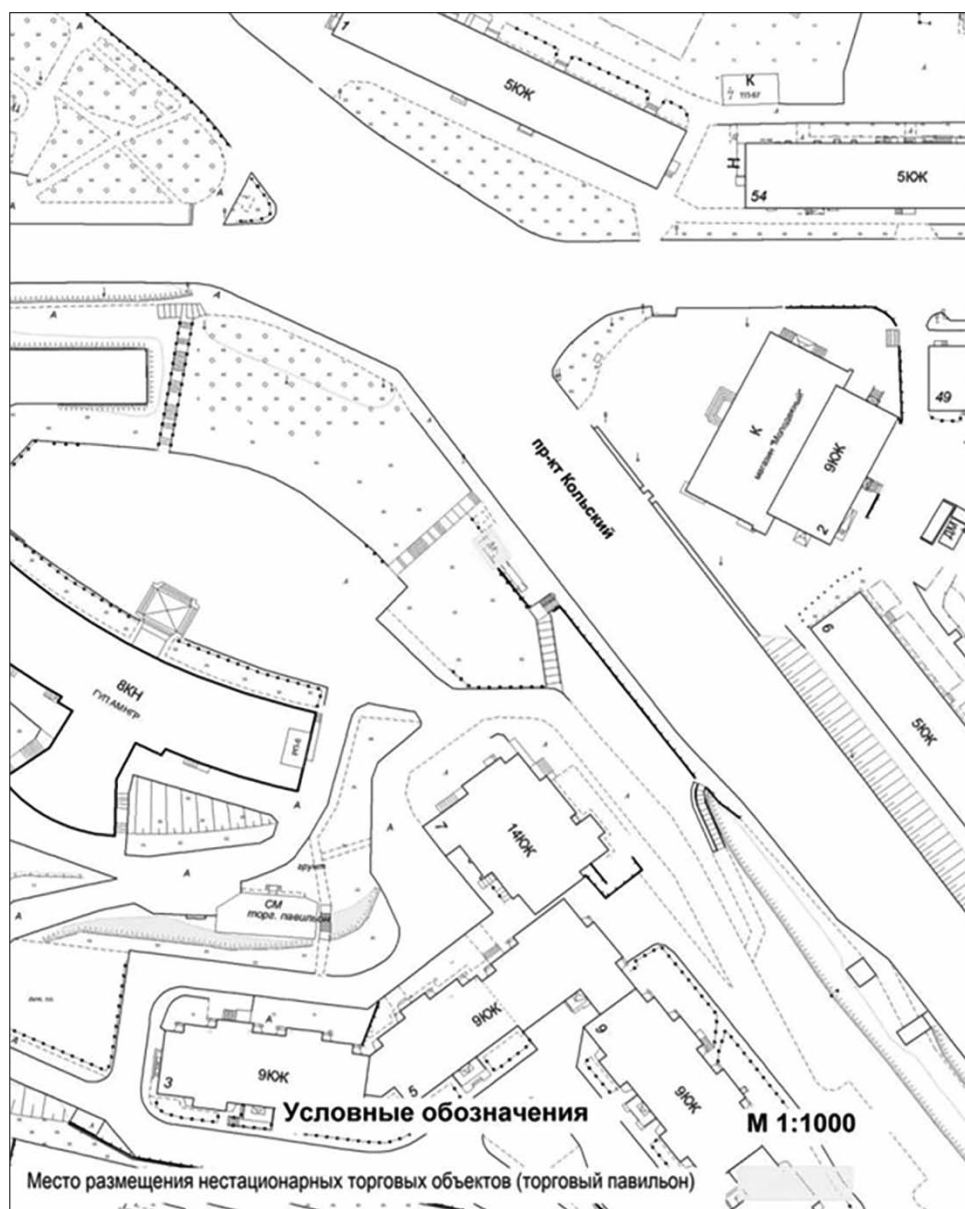
Приложение № 3.12
к схеме размещения нестационарных торговых объектов
на территории муниципального образования город Мурманск
Адрес нестационарного торгового объекта:
улица Капитана Копытова, в районе дома 45



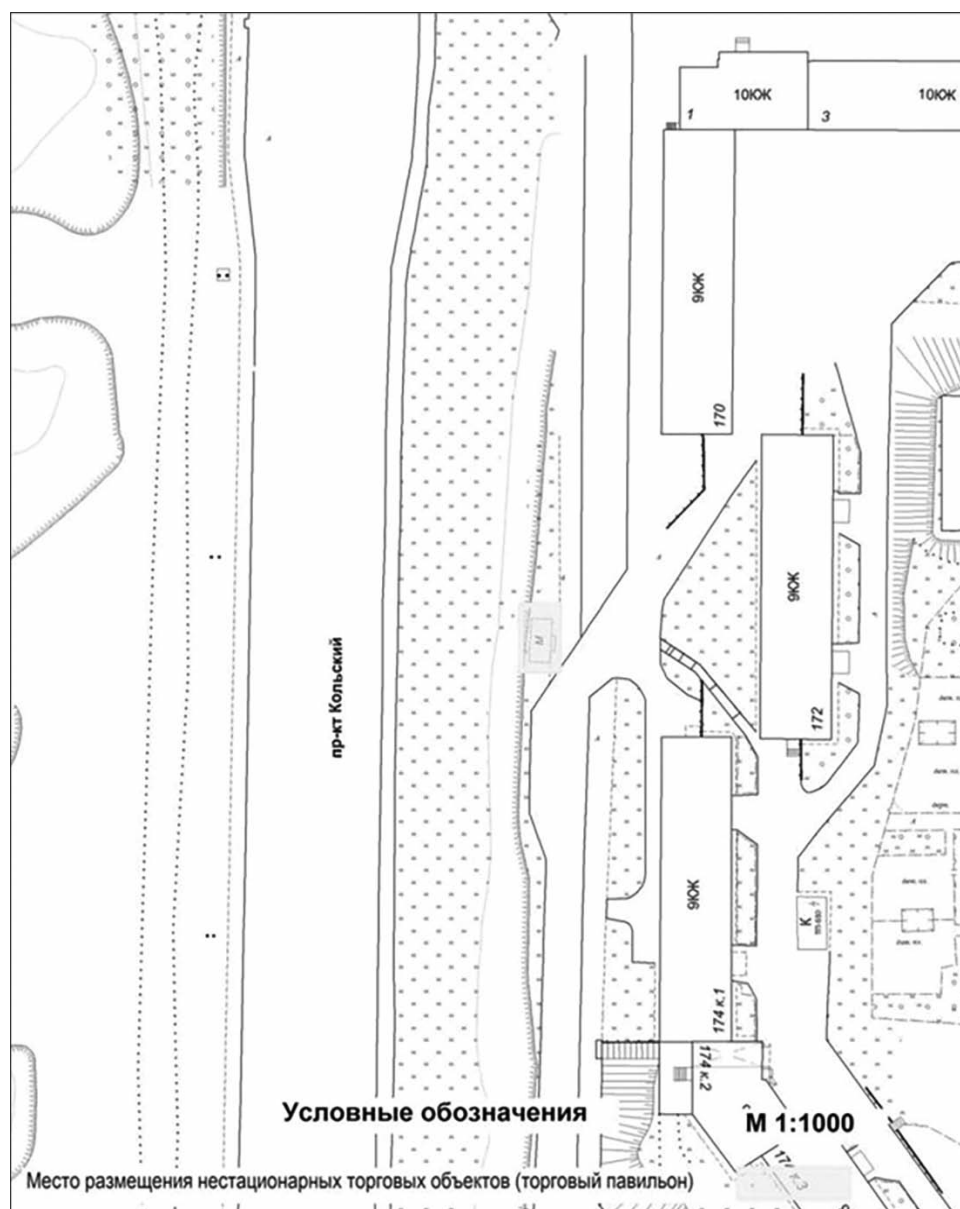
Приложение № 3.14
к схеме размещения нестационарных торговых объектов
на территории муниципального образования город Мурманск
Адрес нестационарного торгового объекта:
проспект Кольский, в районе дома 151



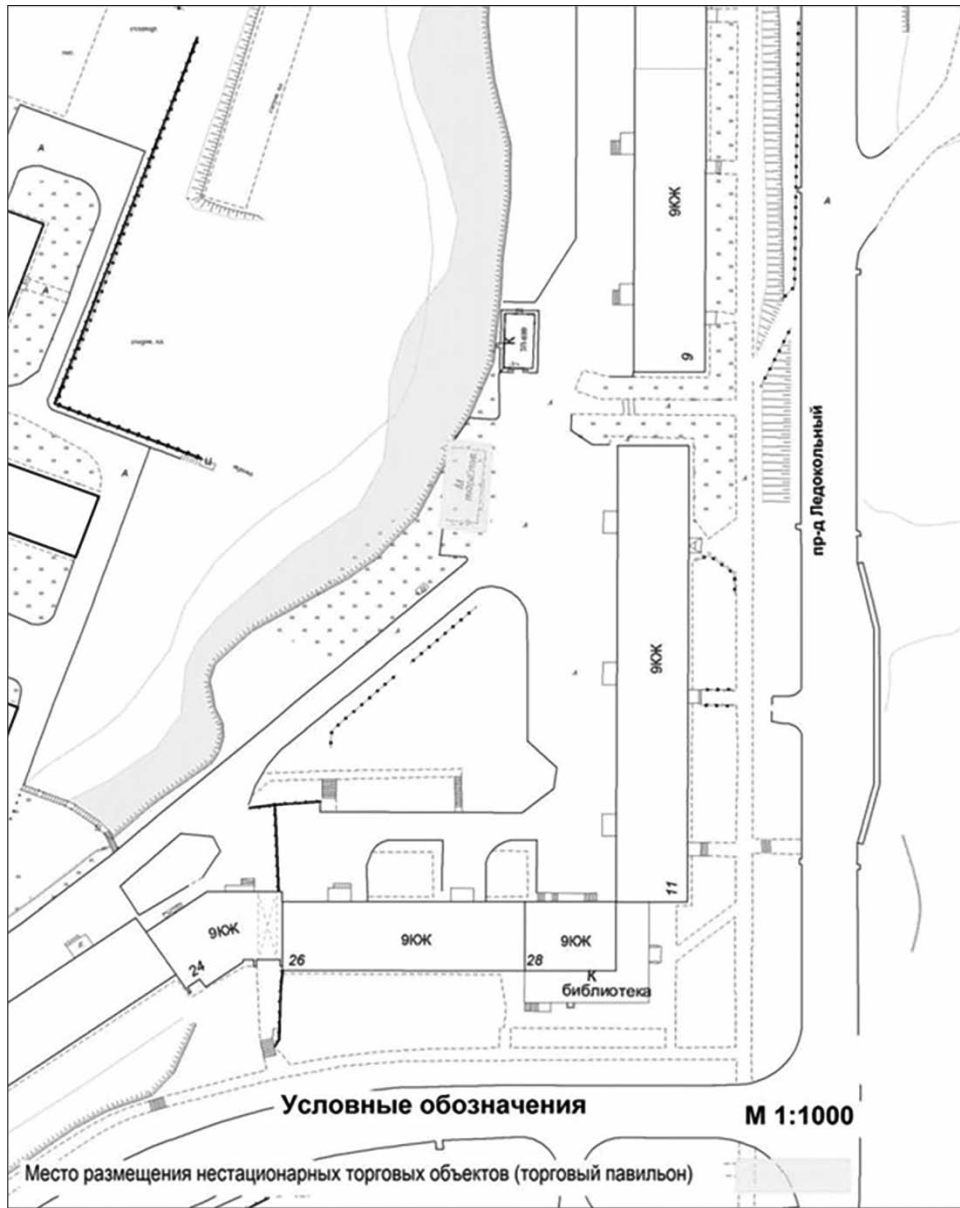
Приложение № 3.13
к схеме размещения нестационарных торговых объектов
на территории муниципального образования город Мурманск
Адрес нестационарного торгового объекта:
проспект Кольский, в районе дома 1



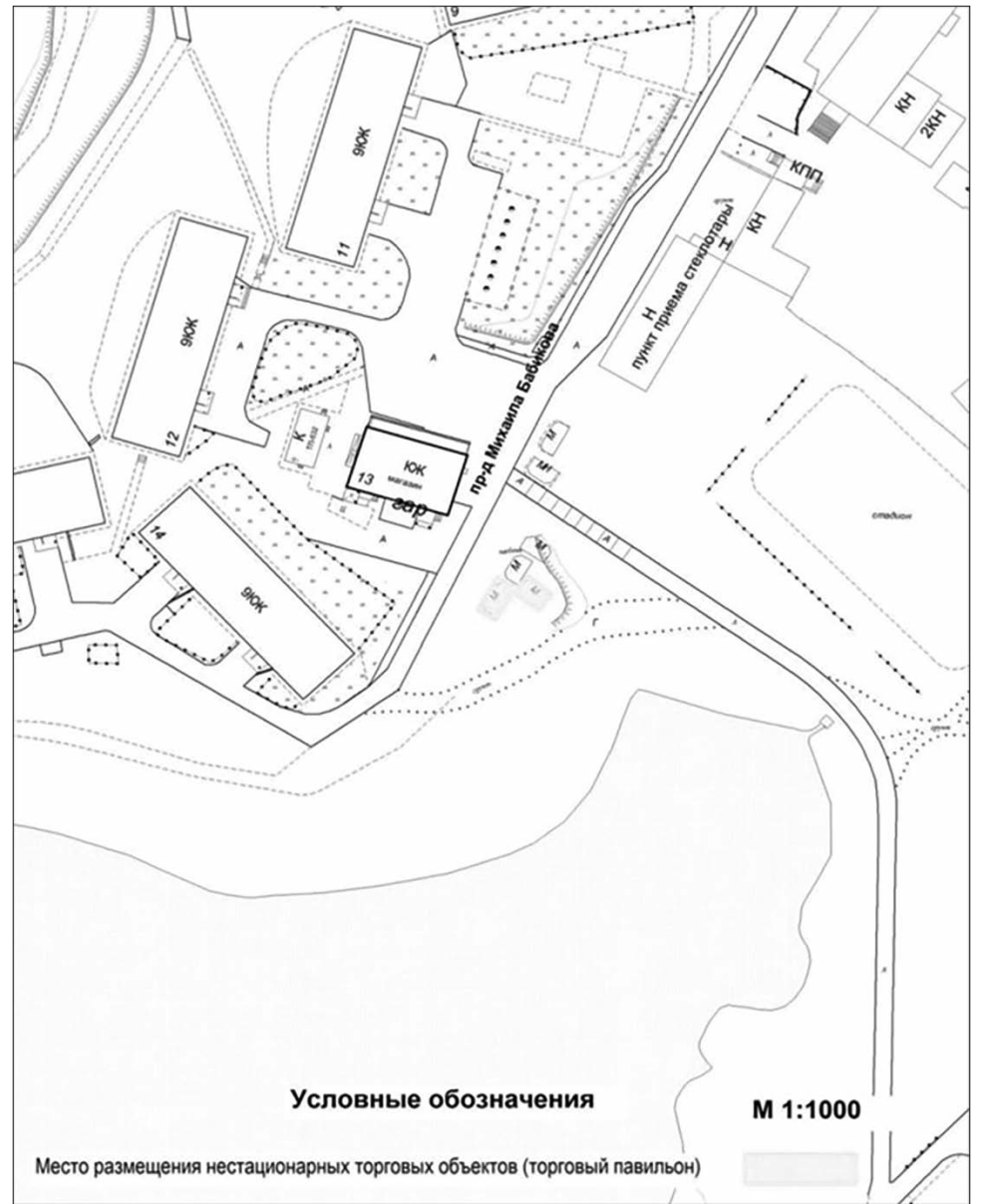
Приложение № 3.15
к схеме размещения нестационарных торговых объектов
на территории муниципального образования город Мурманск
Адрес нестационарного торгового объекта:
проспект Кольский, в районе дома 174 корпус 1



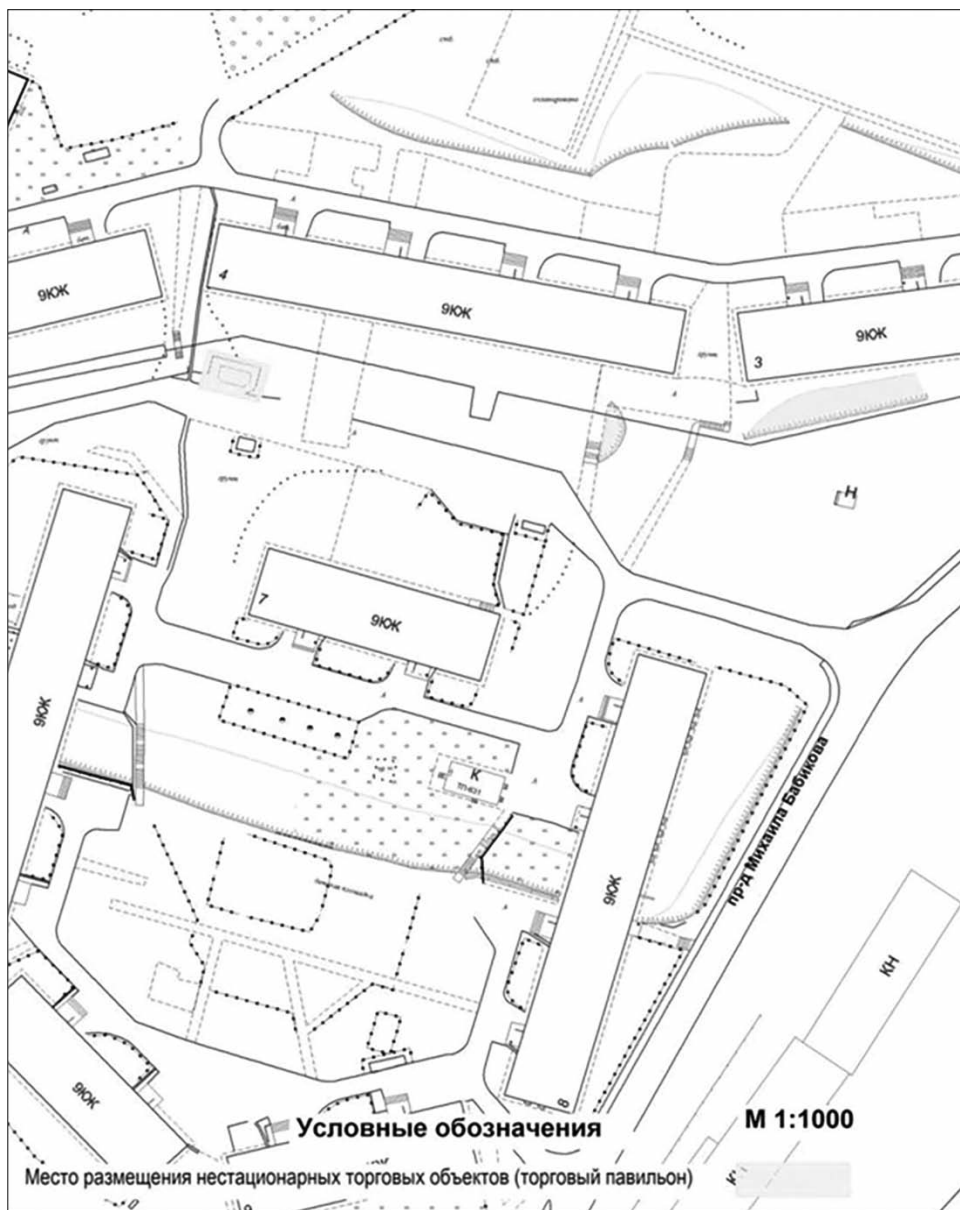
Приложение № 3.16
к схеме размещения нестационарных торговых объектов
на территории муниципального образования город Мурманск
Адрес нестационарного торгового объекта:
проезд Ледокольный, в районе дома 11



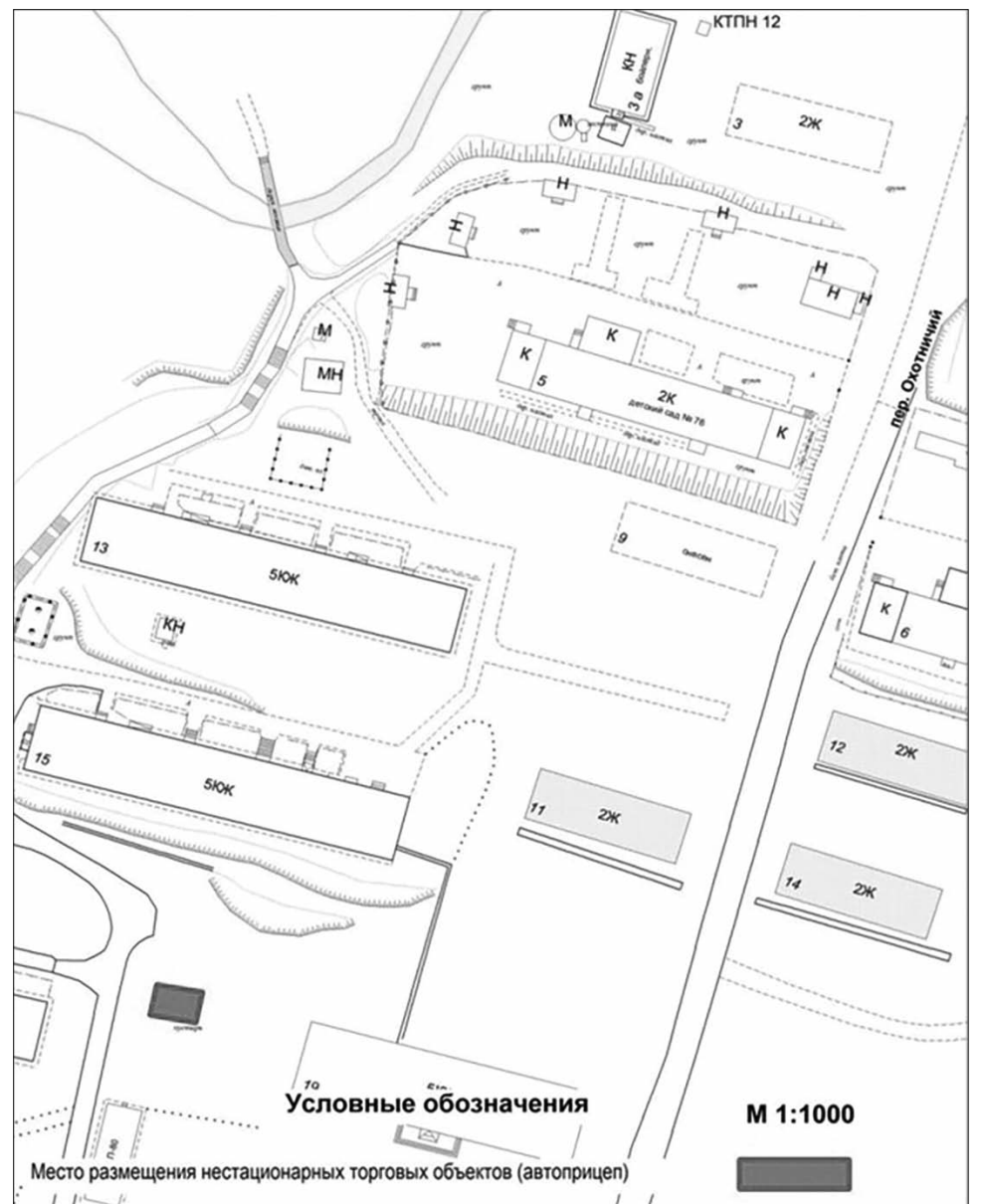
Приложение № 3.18
к схеме размещения нестационарных торговых объектов
на территории муниципального образования город Мурманск
Адрес нестационарного торгового объекта:
проезд Михаила Бабикова, в районе дома 13



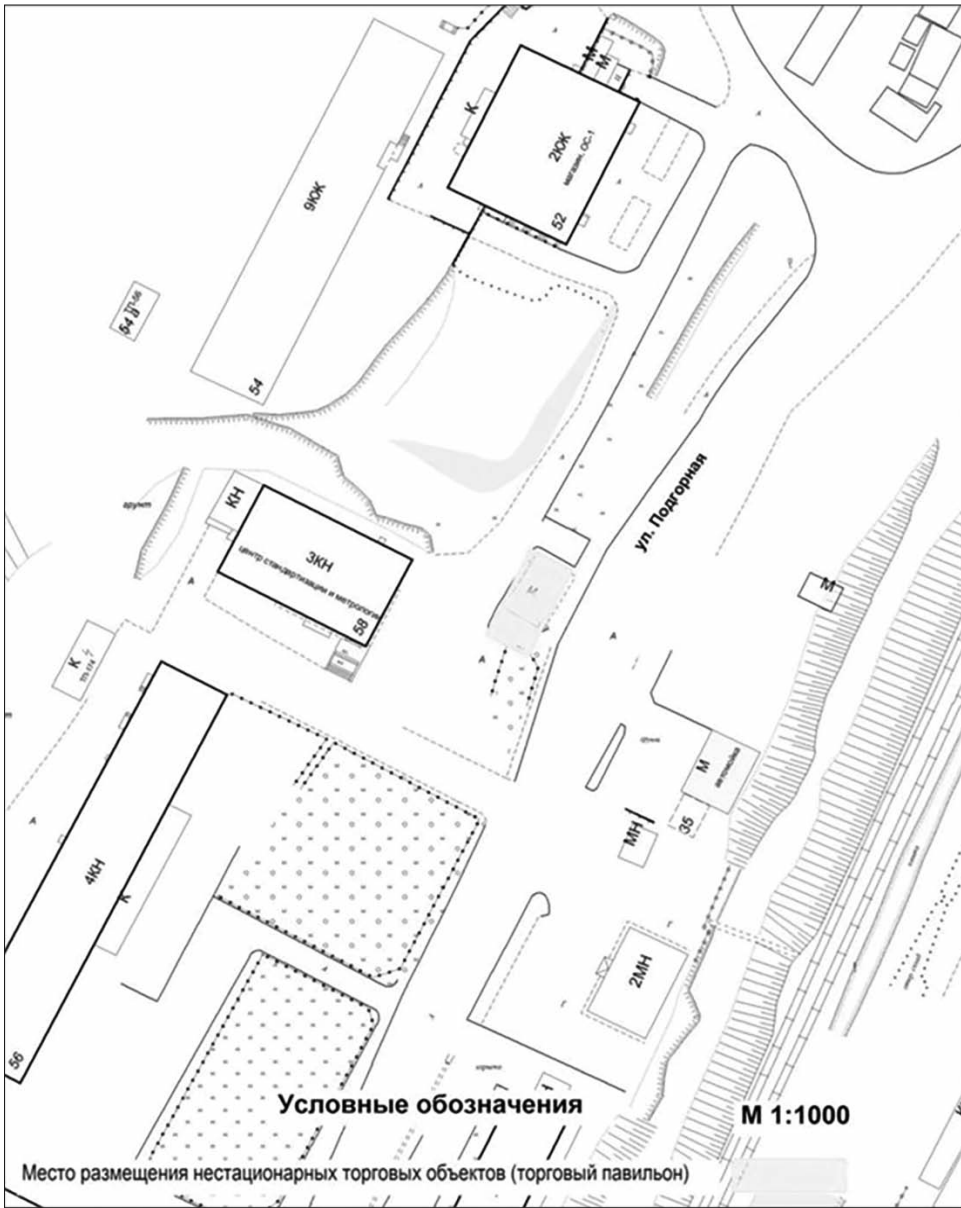
Приложение № 3.17
к схеме размещения нестационарных торговых объектов
на территории муниципального образования город Мурманск
Адрес нестационарного торгового объекта:
проезд Михаила Бабикова, в районе дома 4



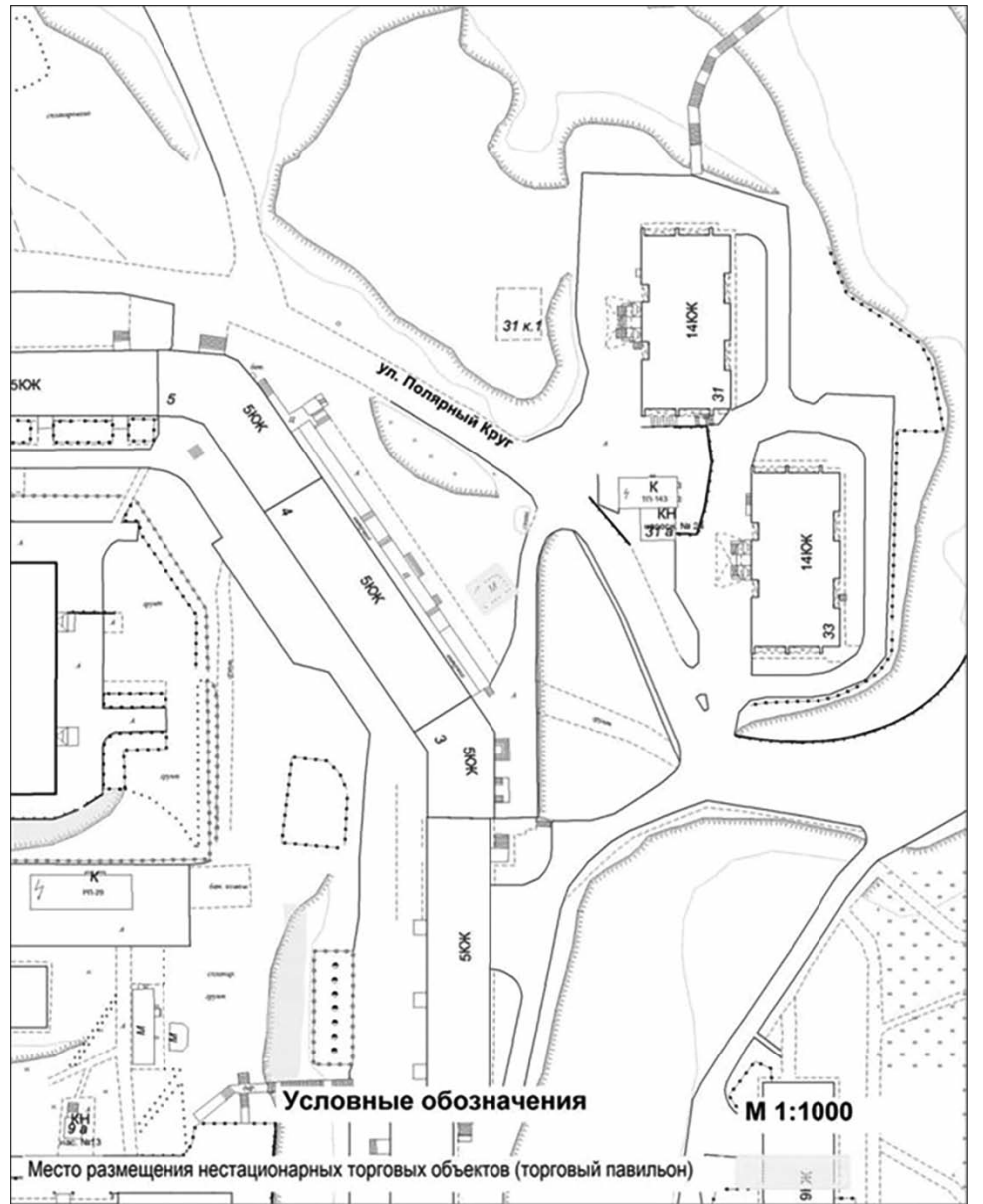
Приложение № 3.19
к схеме размещения нестационарных торговых объектов
на территории муниципального образования город Мурманск
Адрес нестационарного торгового объекта:
район Абрам-Мыс, переулок Охотничий, в районе домов 9-15



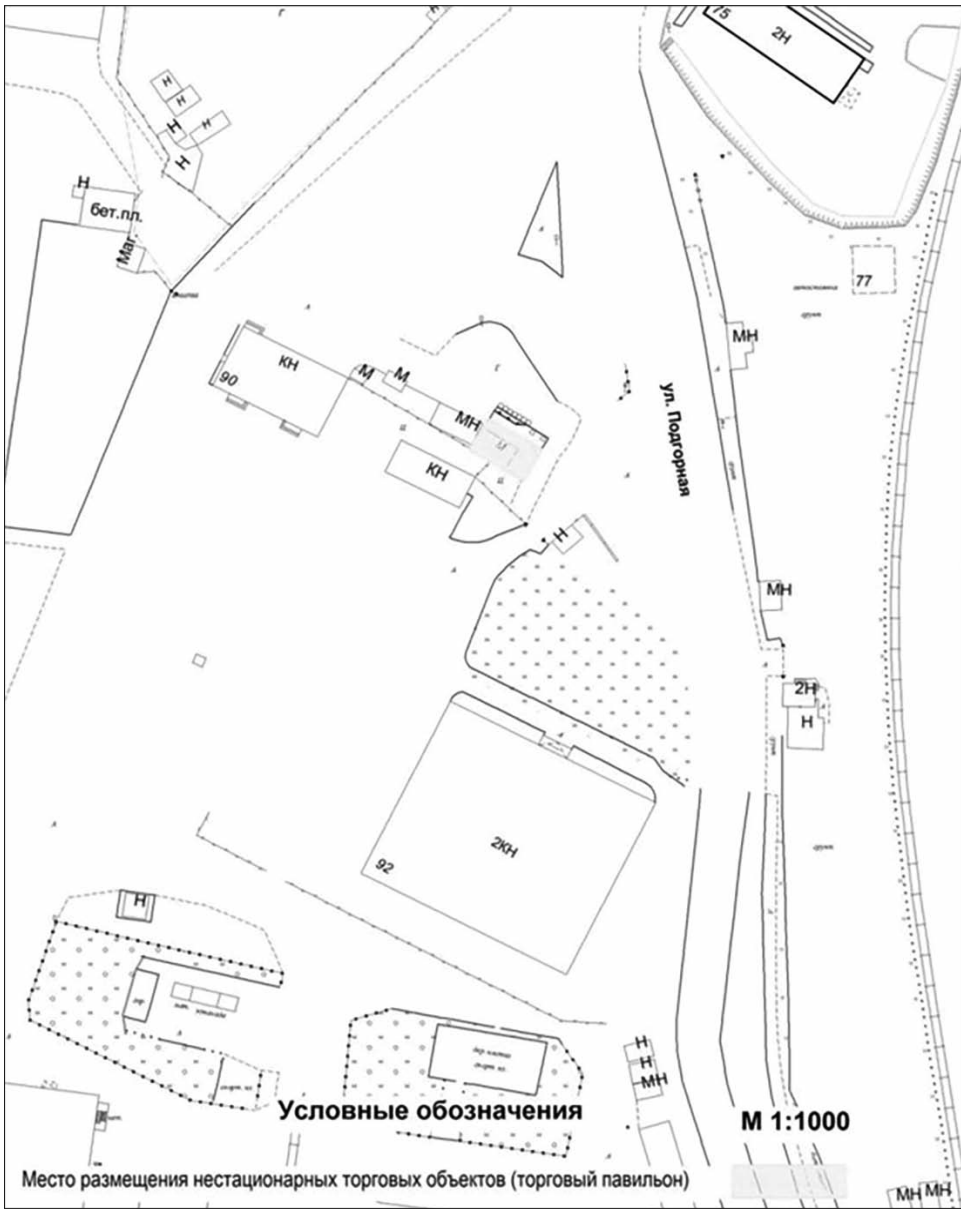
Приложение № 3.20
к схеме размещения нестационарных торговых объектов
на территории муниципального образования город Мурманск
Адрес нестационарного торгового объекта:
улица Подгорная, в районе дома 58



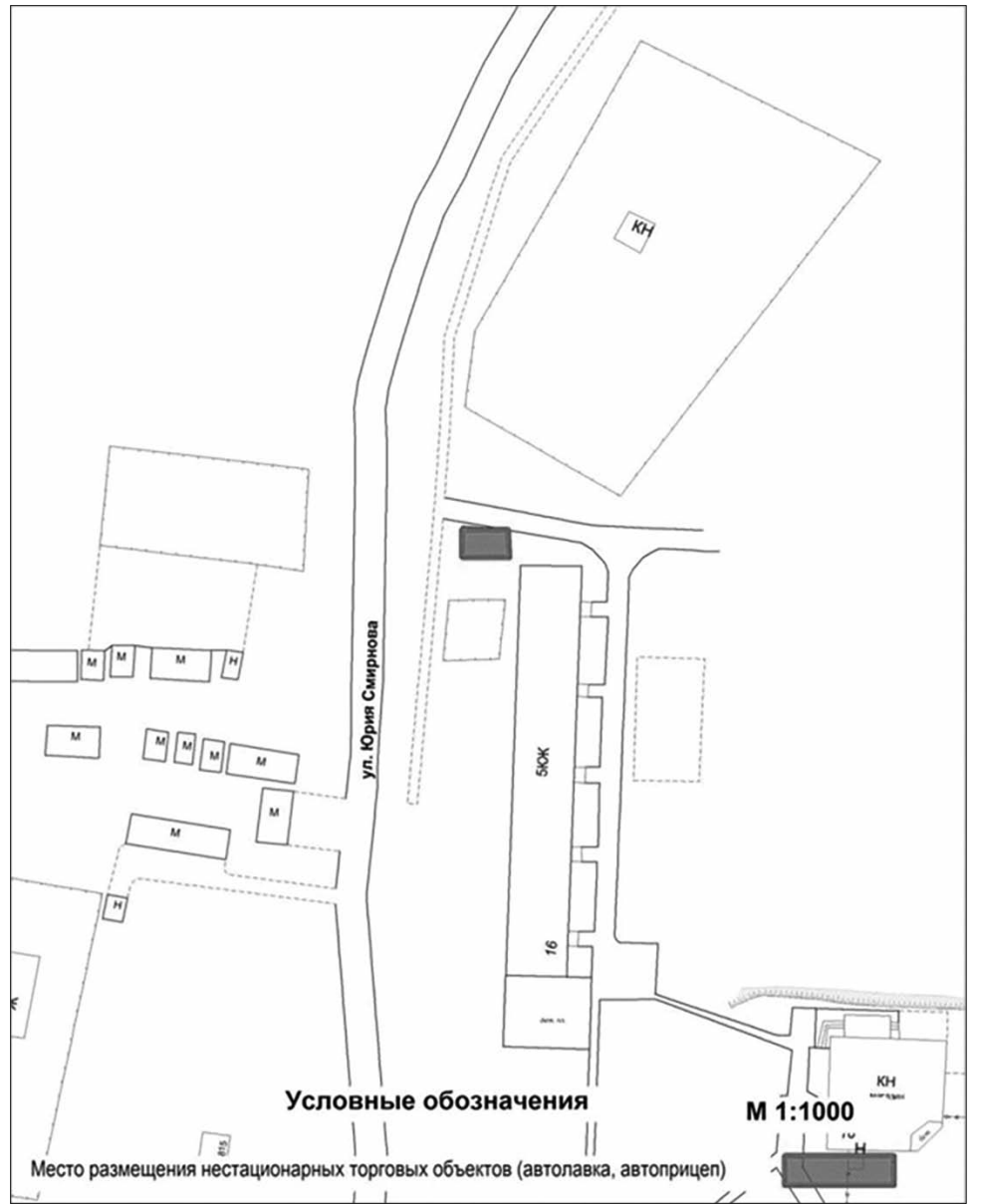
Приложение № 3.22
к схеме размещения нестационарных торговых объектов
на территории муниципального образования город Мурманск
Адрес нестационарного торгового объекта:
улица Полярный Круг, в районе дома 4



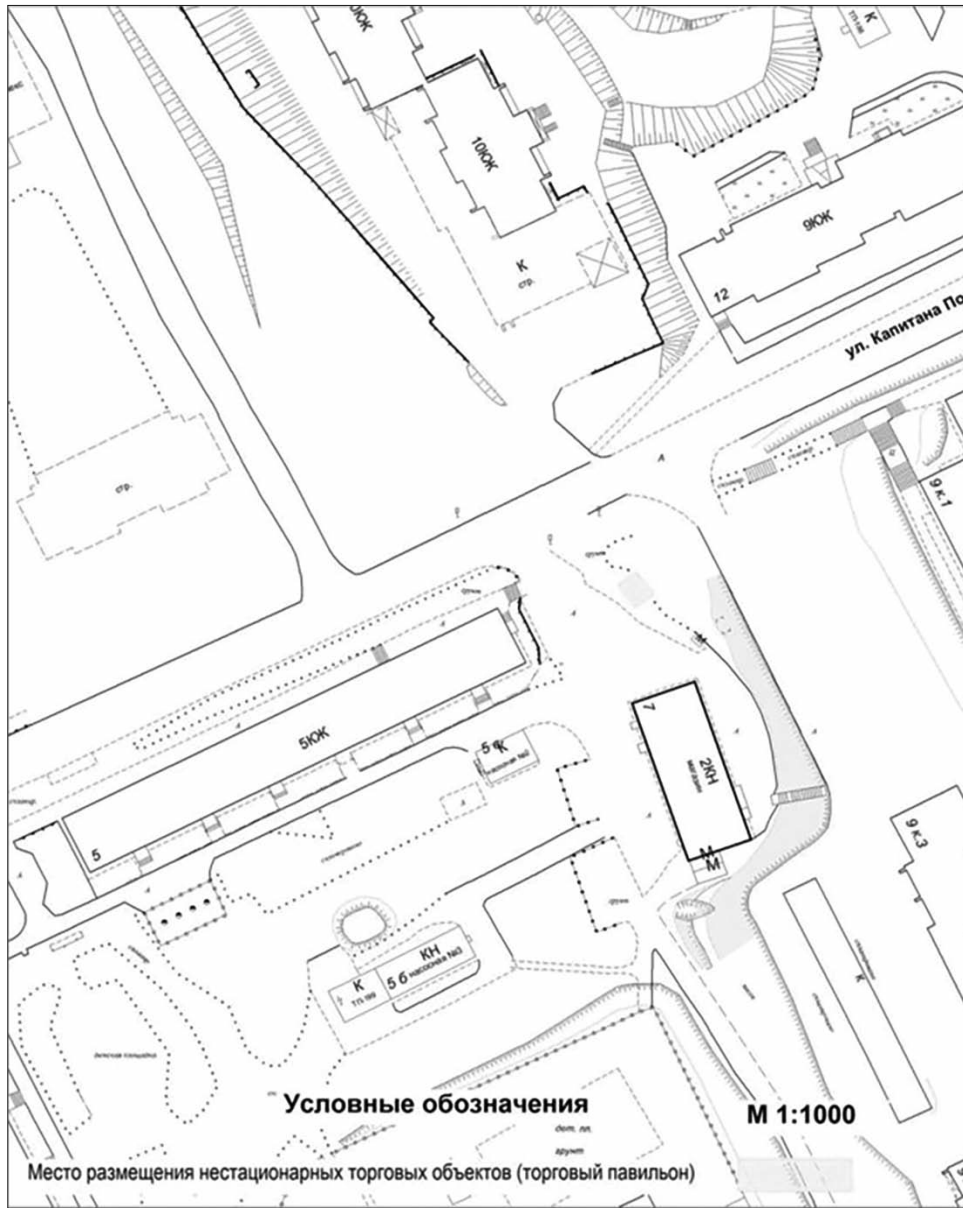
Приложение № 3.21
к схеме размещения нестационарных торговых объектов
на территории муниципального образования город Мурманск
Адрес нестационарного торгового объекта:
улица Подгорная, в районе дома 92



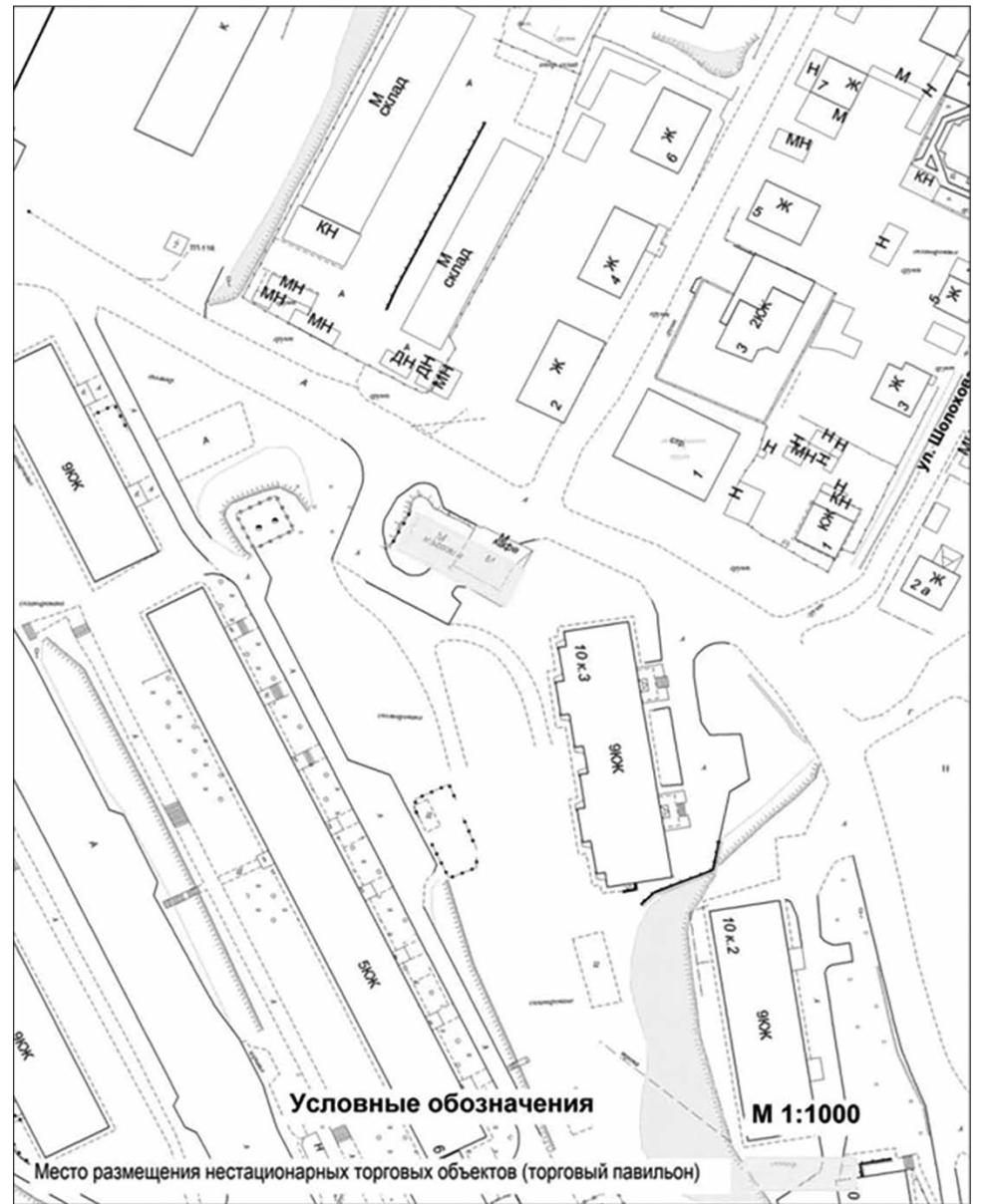
Приложение № 3.23
к схеме размещения нестационарных торговых объектов
на территории муниципального образования город Мурманск
Адрес нестационарного торгового объекта:
район Дровяное, улица Юрия Смирнова, в районе дома 16



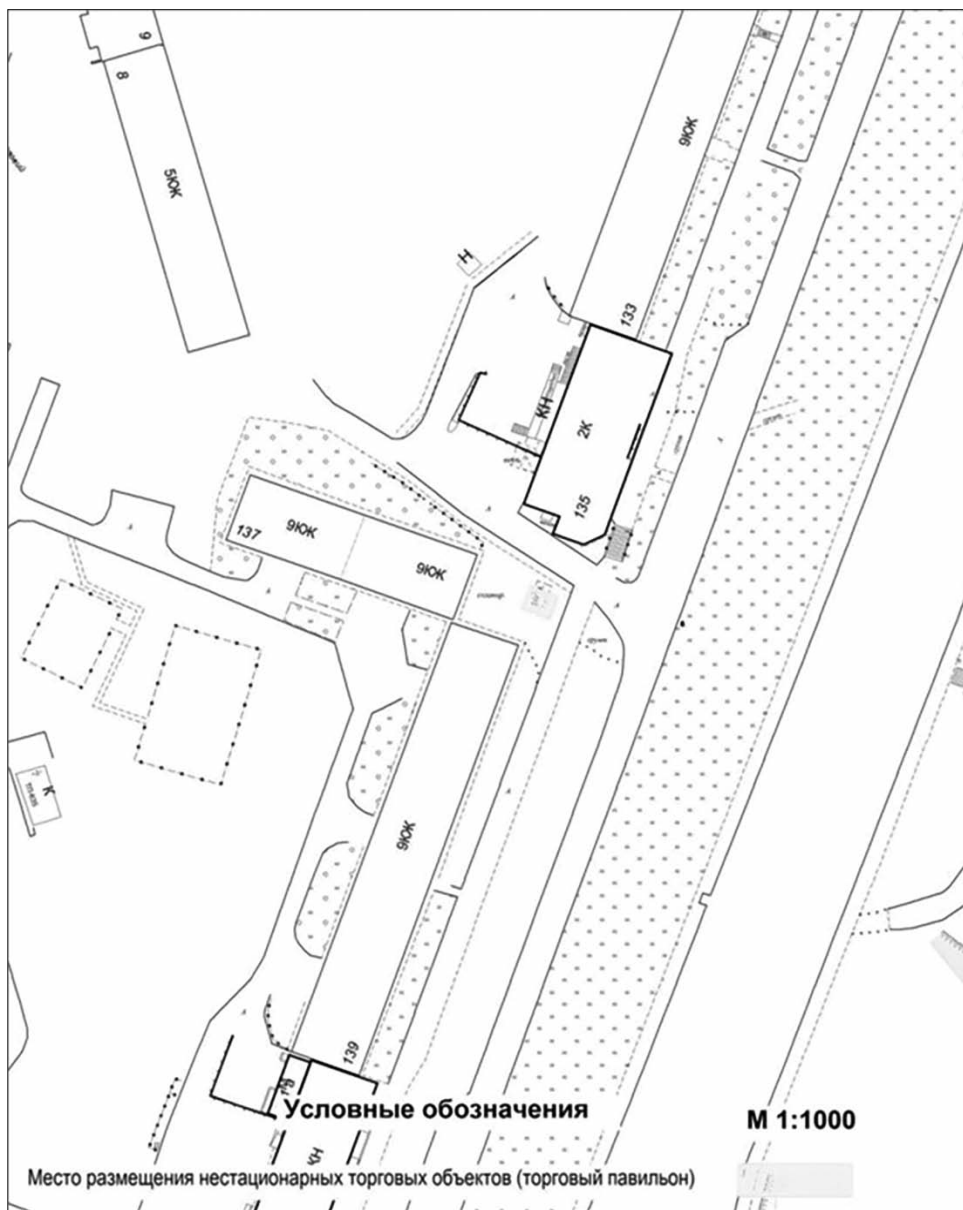
Приложение № 3.24
к схеме размещения нестационарных торговых объектов
на территории муниципального образования город Мурманск
Адрес нестационарного торгового объекта:
улица Капитана Пономарёва, в районе дома 5



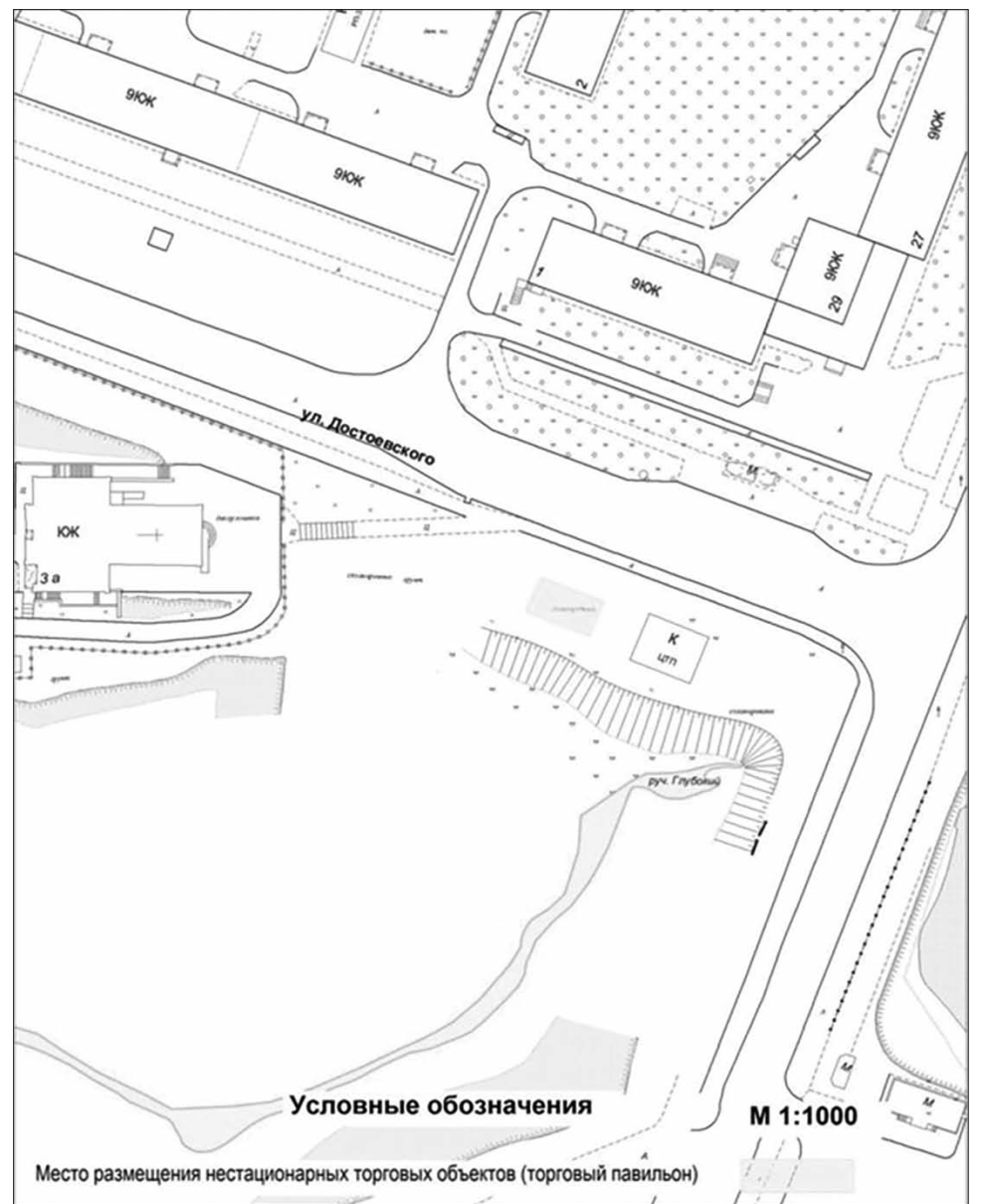
Приложение № 3.26
к схеме размещения нестационарных торговых объектов
на территории муниципального образования город Мурманск
Адрес нестационарного торгового объекта:
улица Ломоносова, в районе дома 10 корпус 3



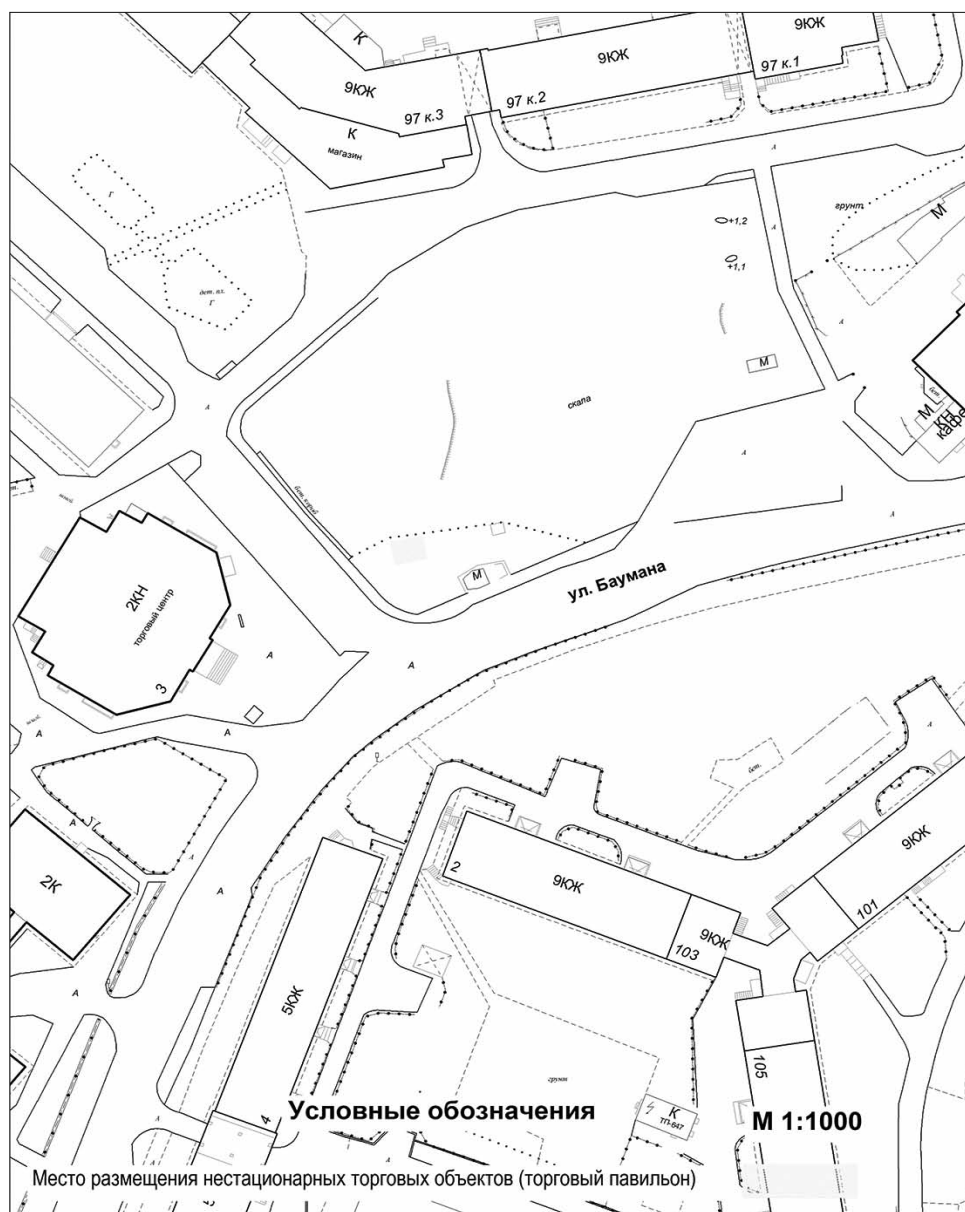
Приложение № 3.25
к схеме размещения нестационарных торговых объектов
на территории муниципального образования город Мурманск
Адрес нестационарного торгового объекта:
проспект Кольский, в районе дома 139



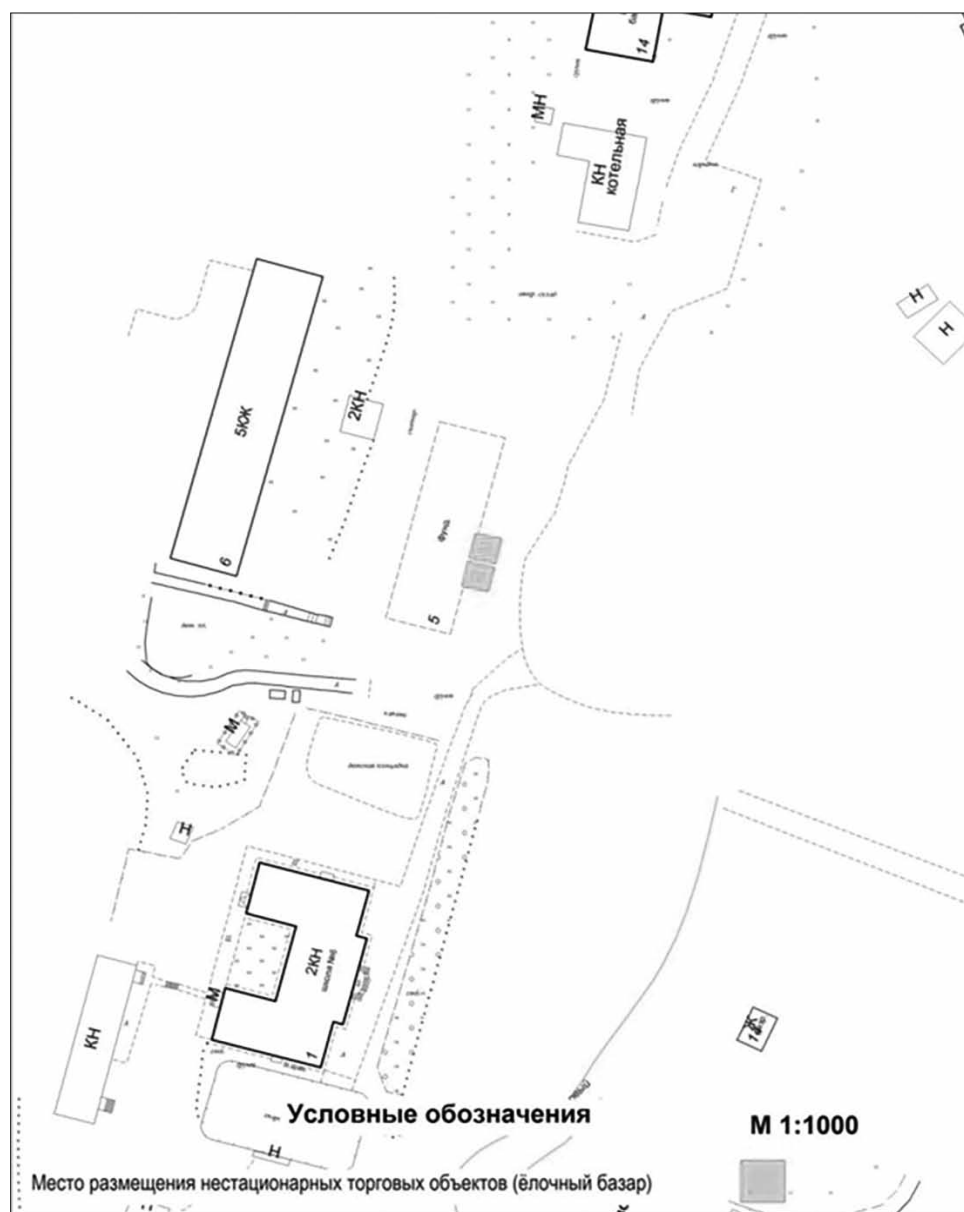
Приложение № 3.27
к схеме размещения нестационарных торговых объектов
на территории муниципального образования город Мурманск
Адрес нестационарного торгового объекта:
улица Достоевского, в районе дома 1



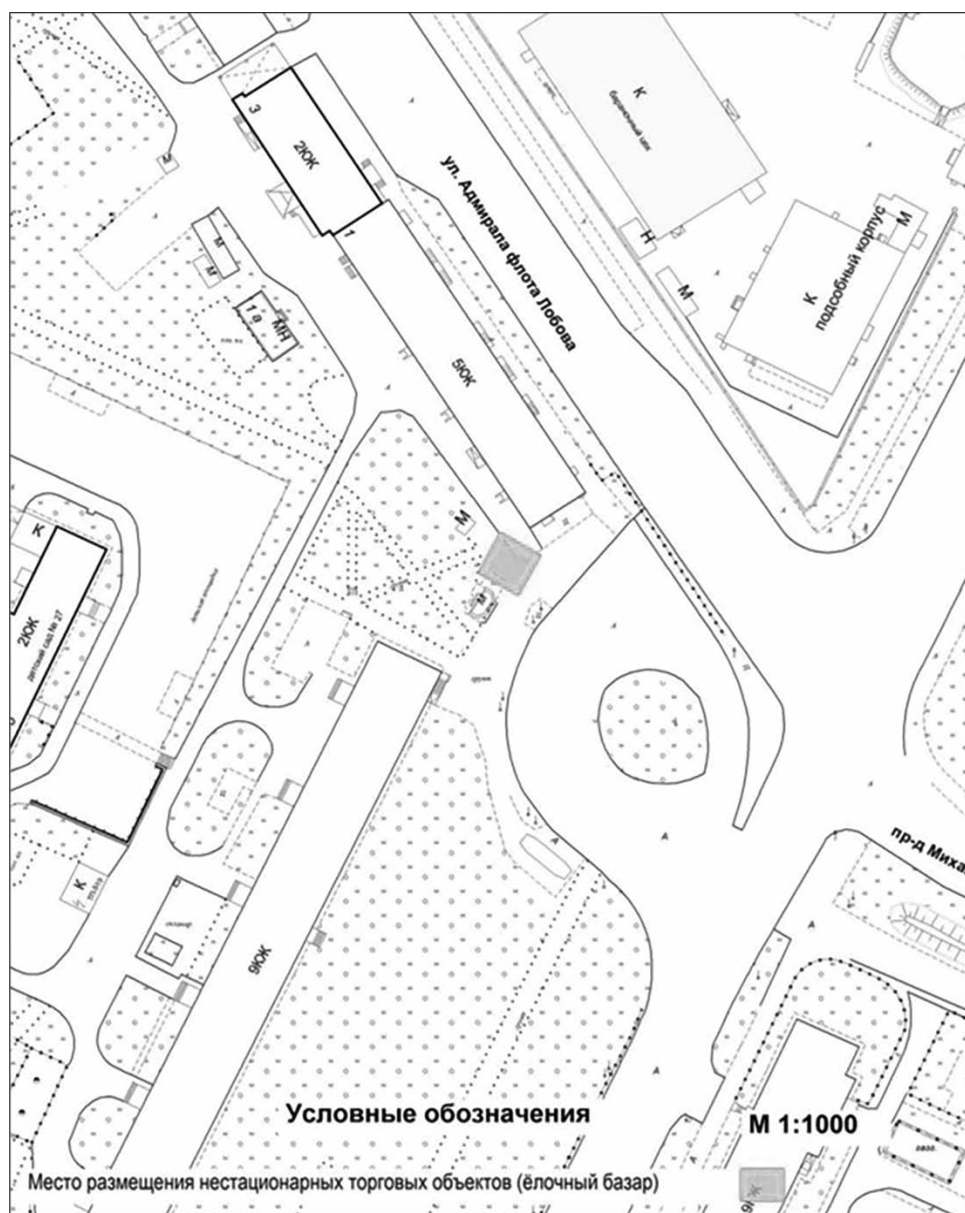
Приложение № 3.28
к схеме размещения нестационарных торговых объектов
на территории муниципального образования город Мурманск
Адрес нестационарного торгового объекта:
улица Баумана, в районе дома 3



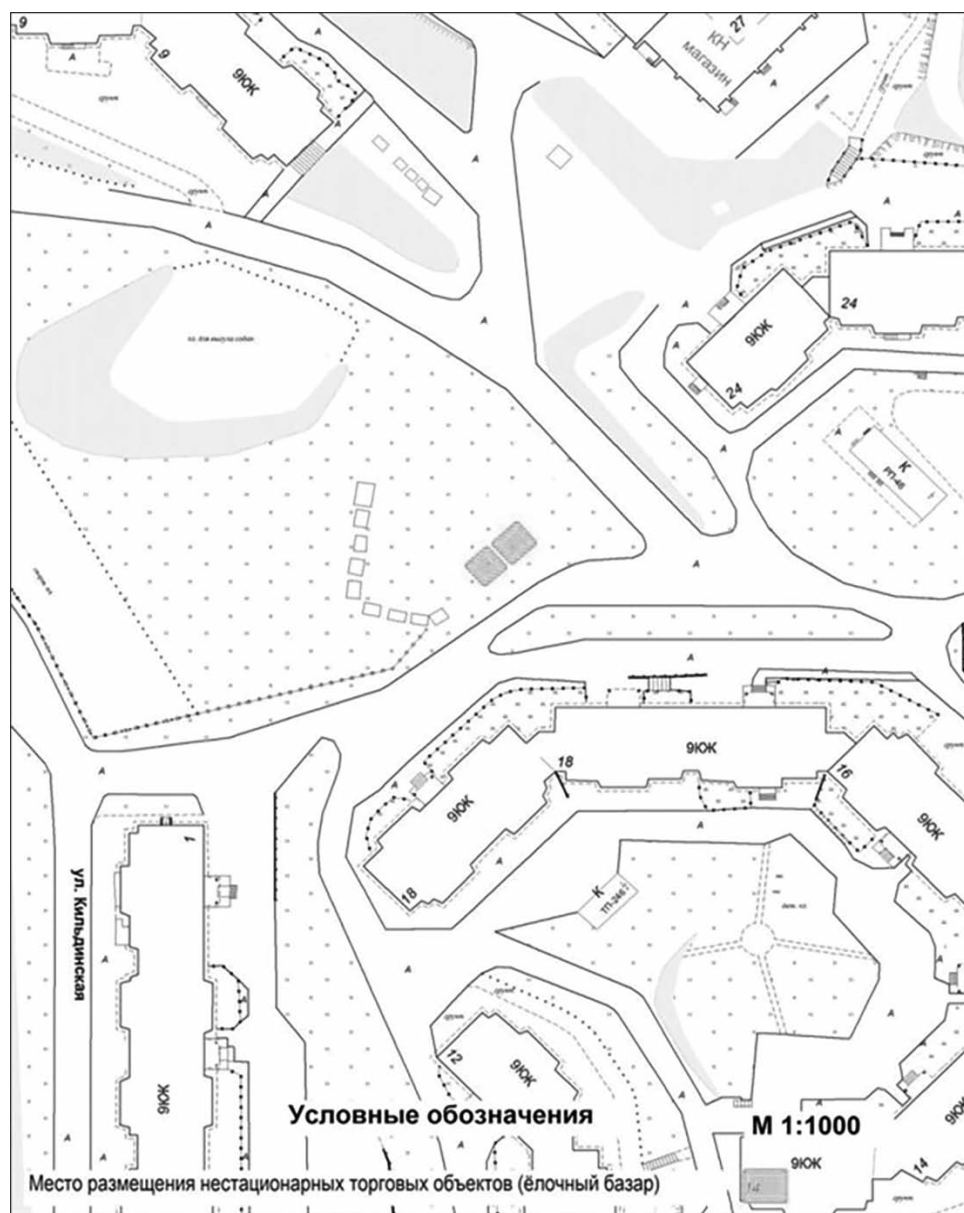
Приложение № 4.2
к схеме размещения нестационарных торговых объектов
на территории муниципального образования город Мурманск
Адрес нестационарного торгового объекта:
район Дровяное, улица Прибрежная, в районе дома 6



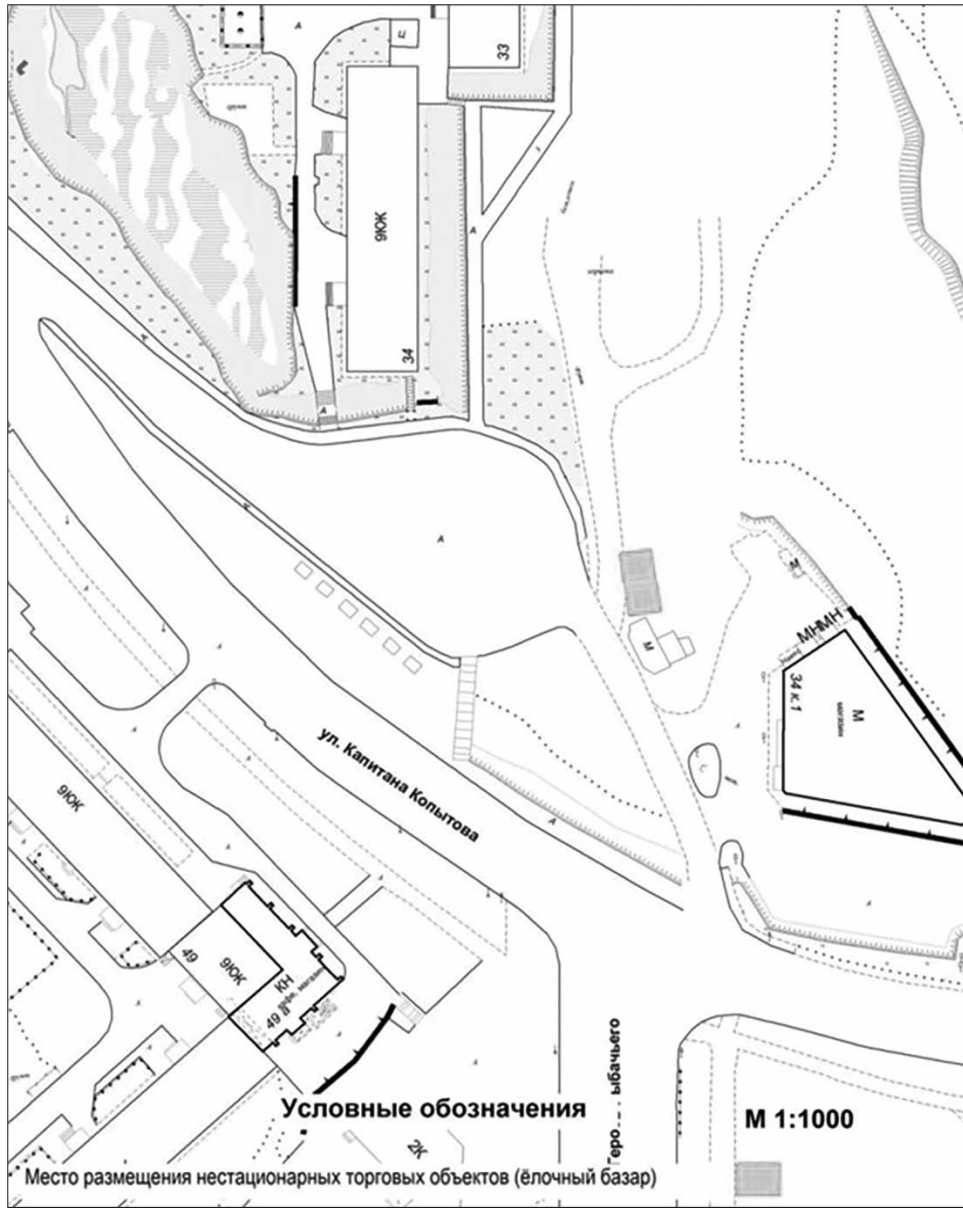
Приложение № 4.1
к схеме размещения нестационарных торговых объектов
на территории муниципального образования город Мурманск
Адрес нестационарного торгового объекта:
улица Адмирала флота Лобова, в районе дома 1



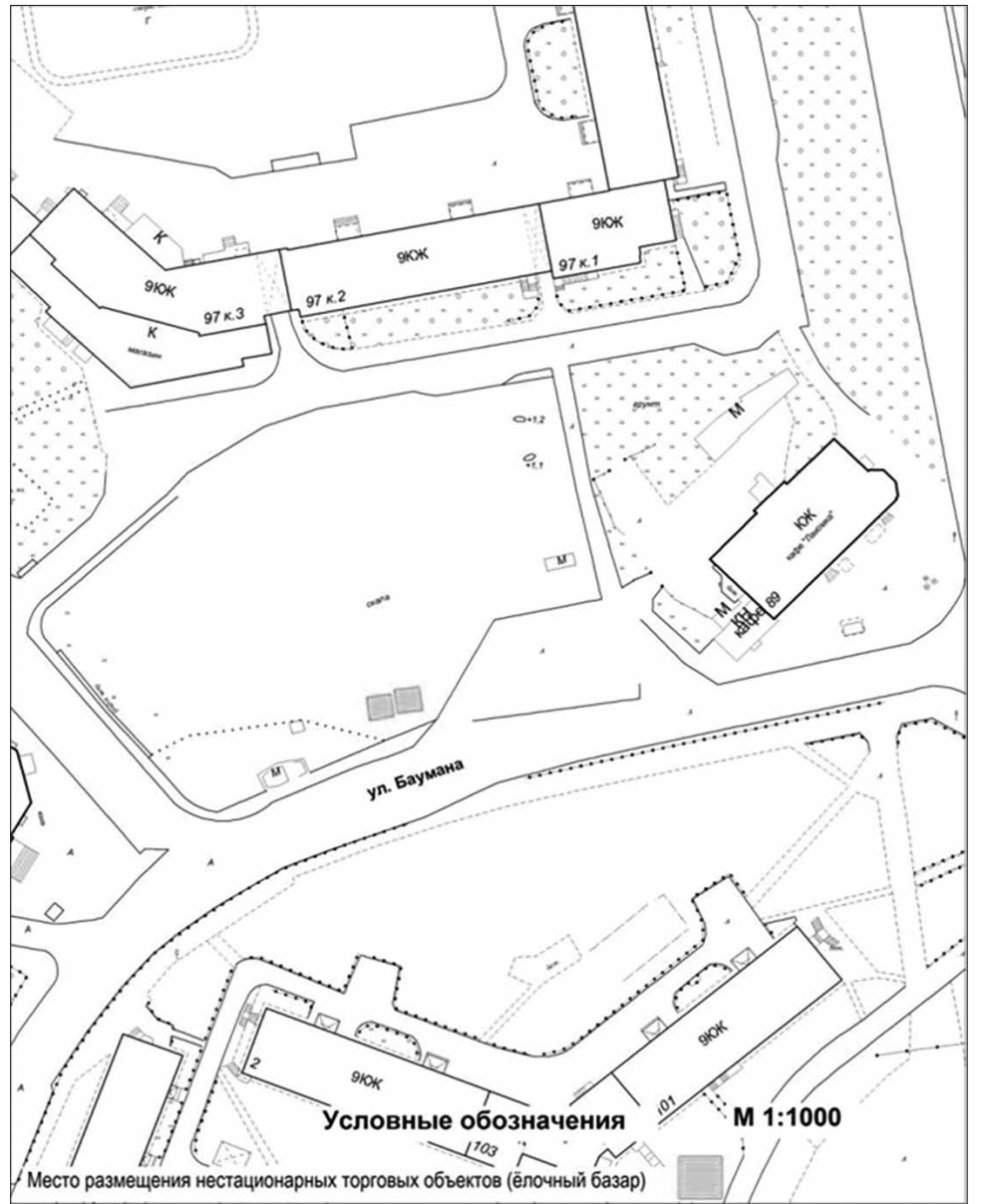
Приложение № 4.3
к схеме размещения нестационарных торговых объектов
на территории муниципального образования город Мурманск
Адрес нестационарного торгового объекта:
улица Георгия Седова, в районе дома 18



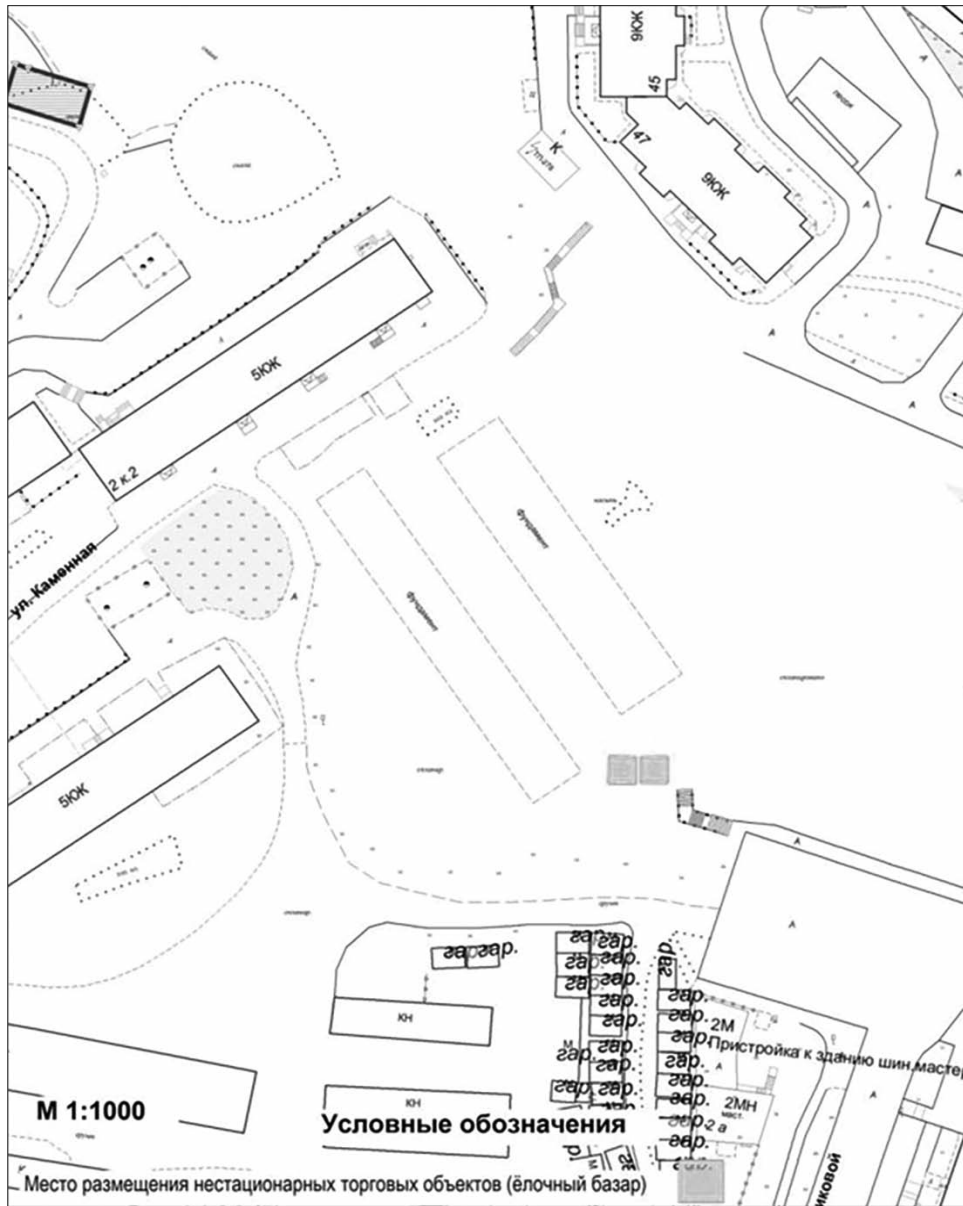
Приложение № 4.4
к схеме размещения нестационарных торговых объектов
на территории муниципального образования город Мурманск
Адрес нестационарного торгового объекта:
улица Капитана Копытова, в районе дома 34 по улице героев Рыбачьего



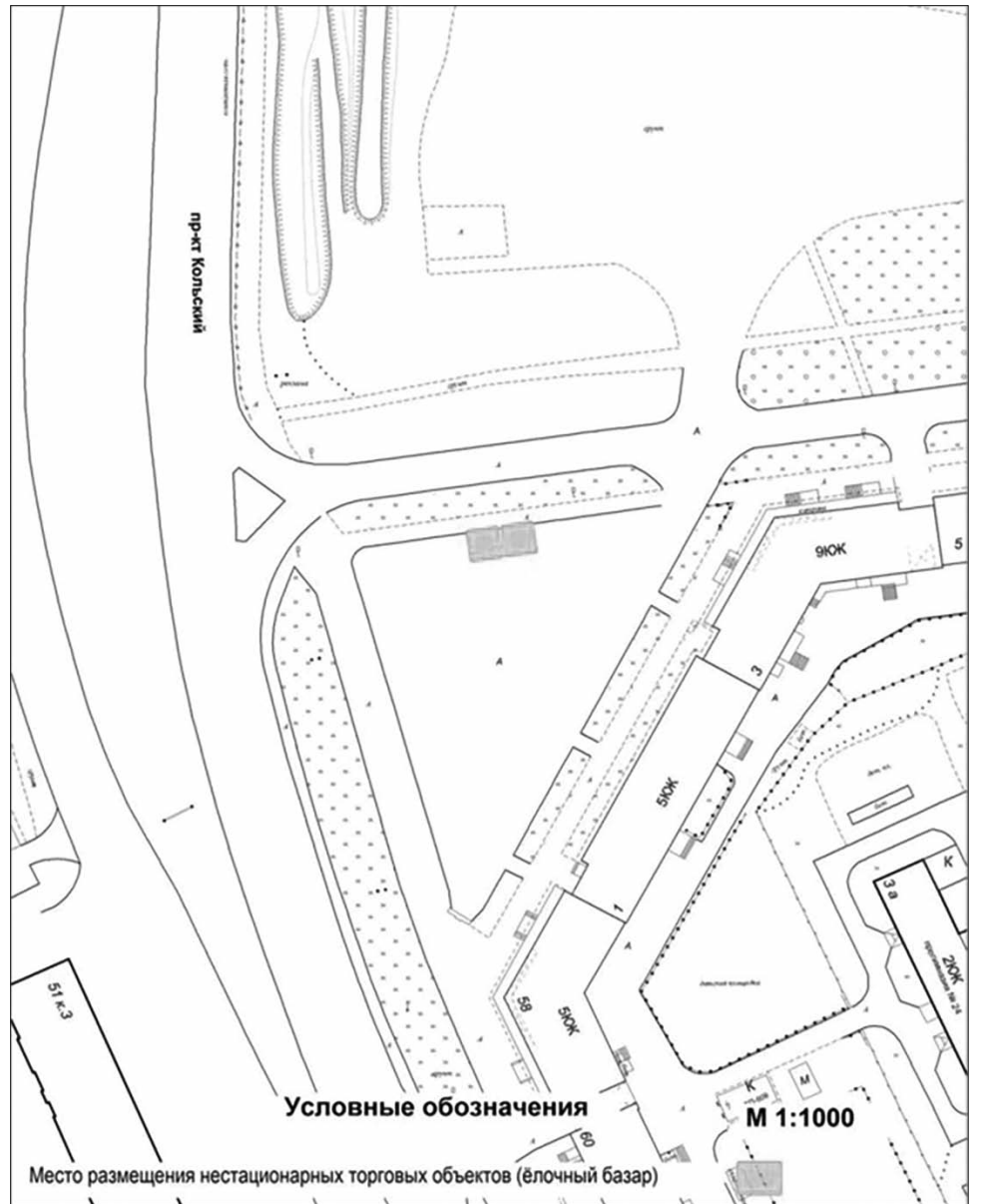
Приложение № 4.6
к схеме размещения нестационарных торговых объектов
на территории муниципального образования город Мурманск
Адрес нестационарного торгового объекта:
проспект Кольский, в районе дома 89



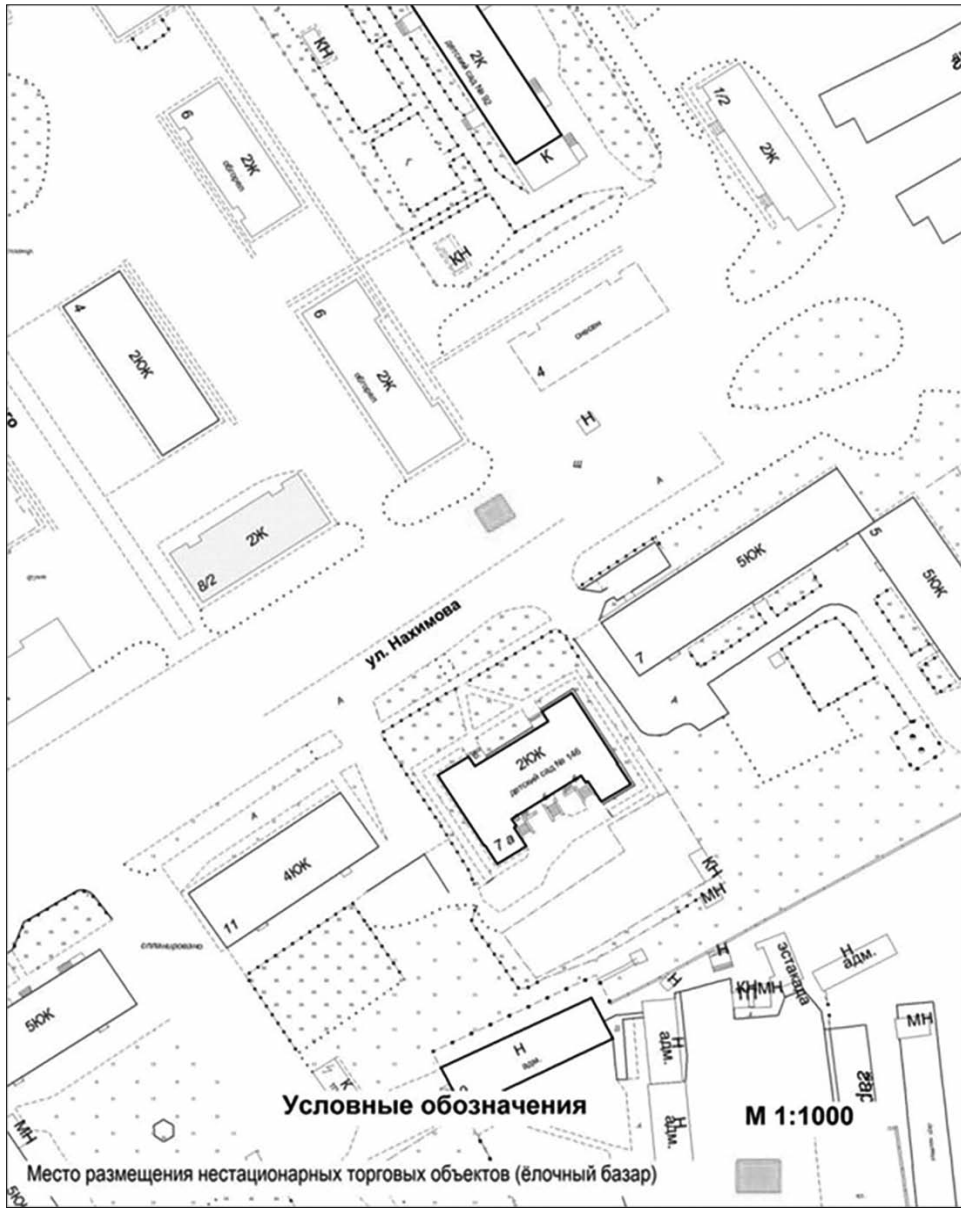
Приложение № 4.5
к схеме размещения нестационарных торговых объектов
на территории муниципального образования город Мурманск
Адрес нестационарного торгового объекта:
улица Каменная, в районе дома 2 корпус 1



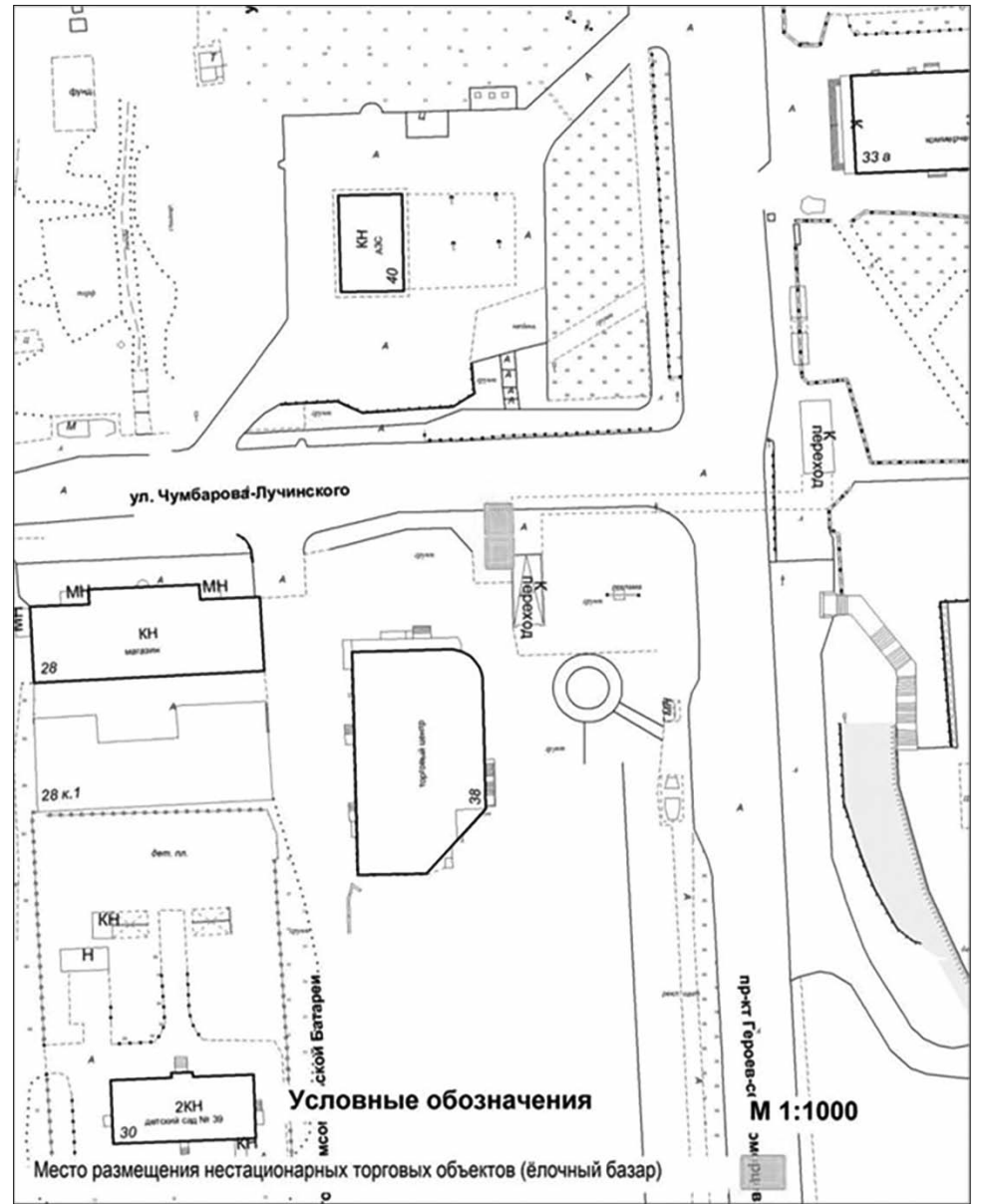
Приложение № 4.7
к схеме размещения нестационарных торговых объектов
на территории муниципального образования город Мурманск
Адрес нестационарного торгового объекта:
улица Морская, в районе дома 3



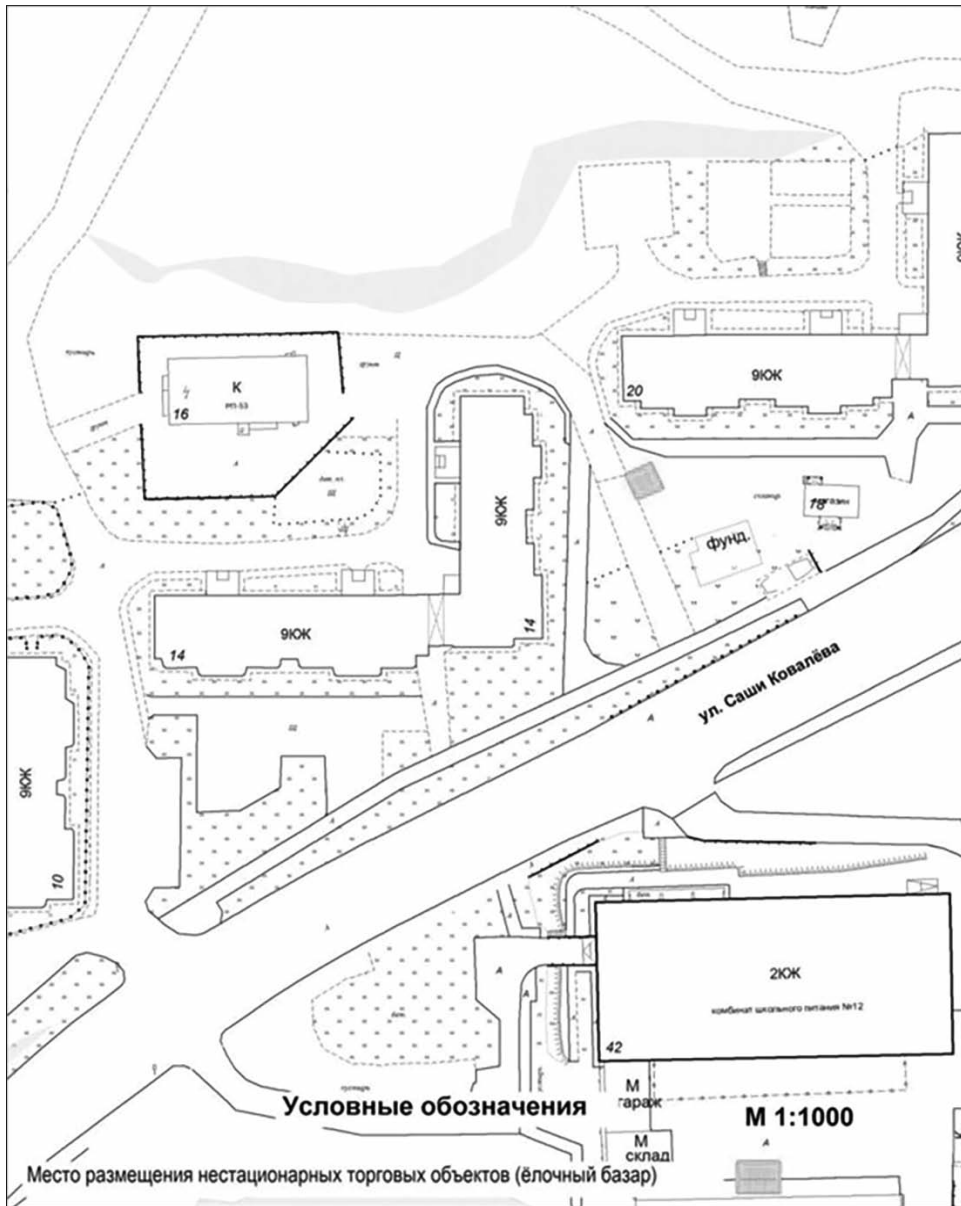
Приложение № 4.8
к схеме размещения нестационарных торговых объектов
на территории муниципального образования город Мурманск
Адрес нестационарного торгового объекта:
улица Нахимова, в районе дома 6



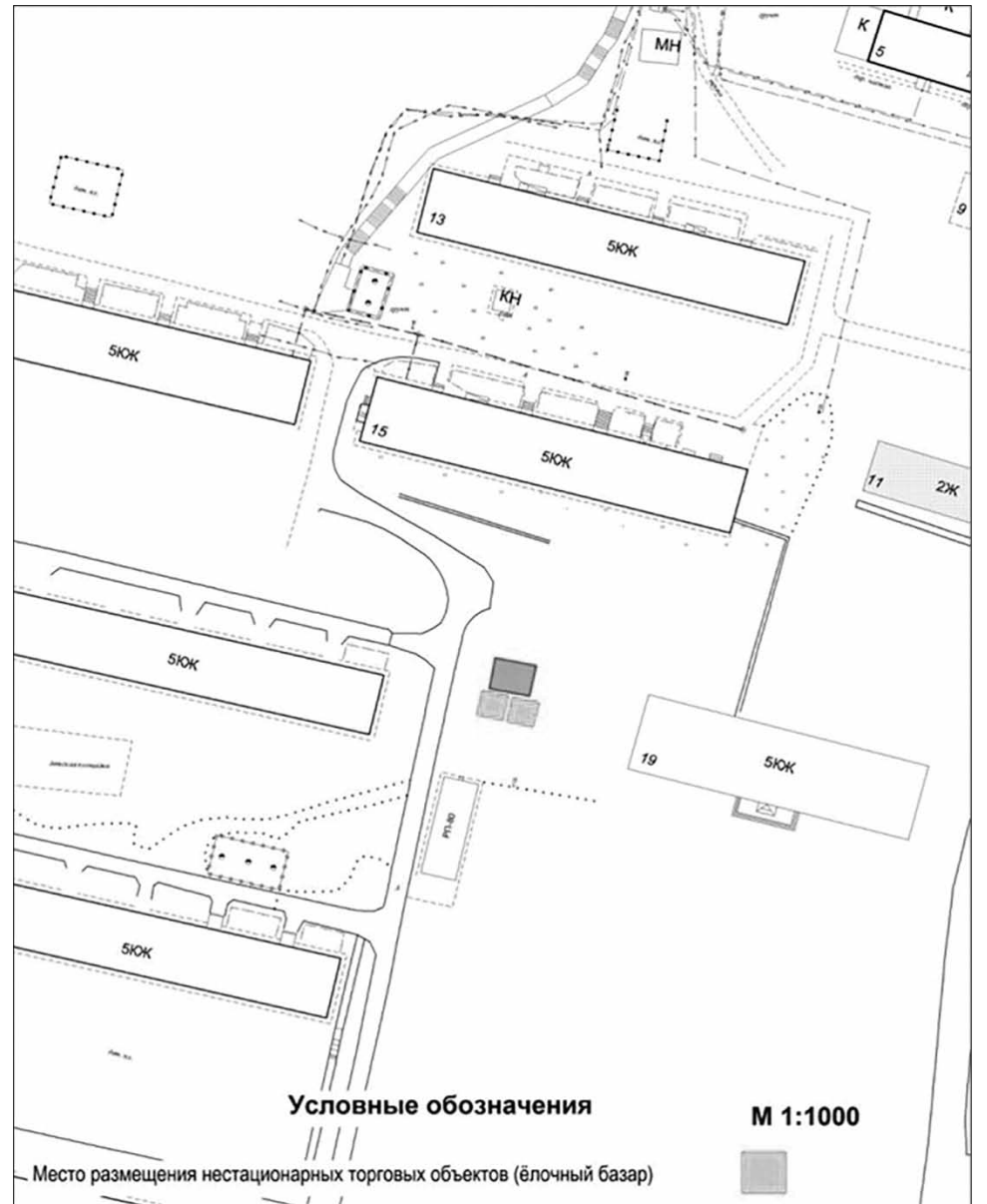
Приложение № 4.10
к схеме размещения нестационарных торговых объектов
на территории муниципального образования город Мурманск
Адрес нестационарного торгового объекта: улица Чумбарова-Лучинского,
в районе подземного перехода на пересечении с проспектом Героев-североморцев



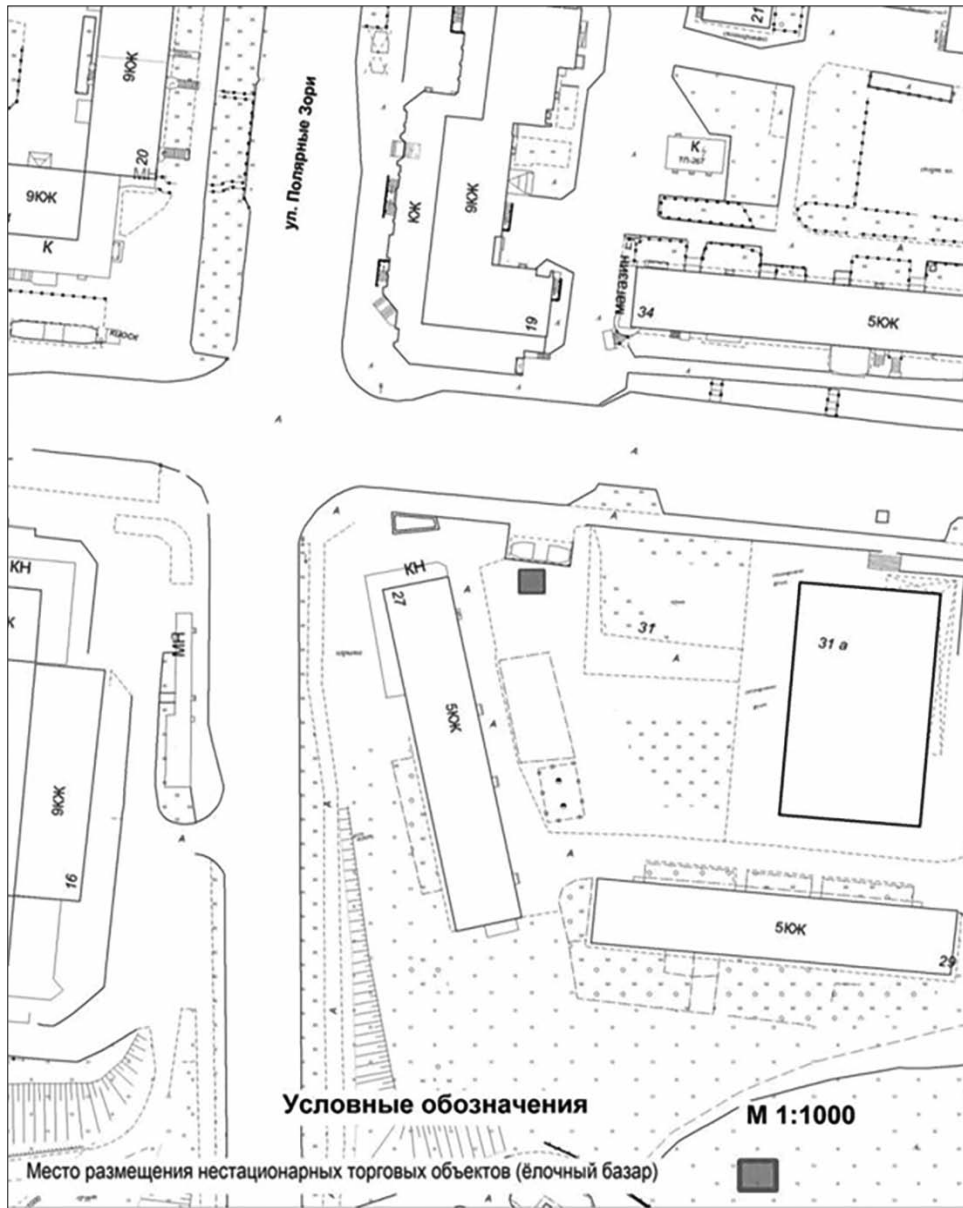
Приложение № 4.9
к схеме размещения нестационарных торговых объектов
на территории муниципального образования город Мурманск
Адрес нестационарного торгового объекта:
улица Саши Ковалёва, в районе дома 20



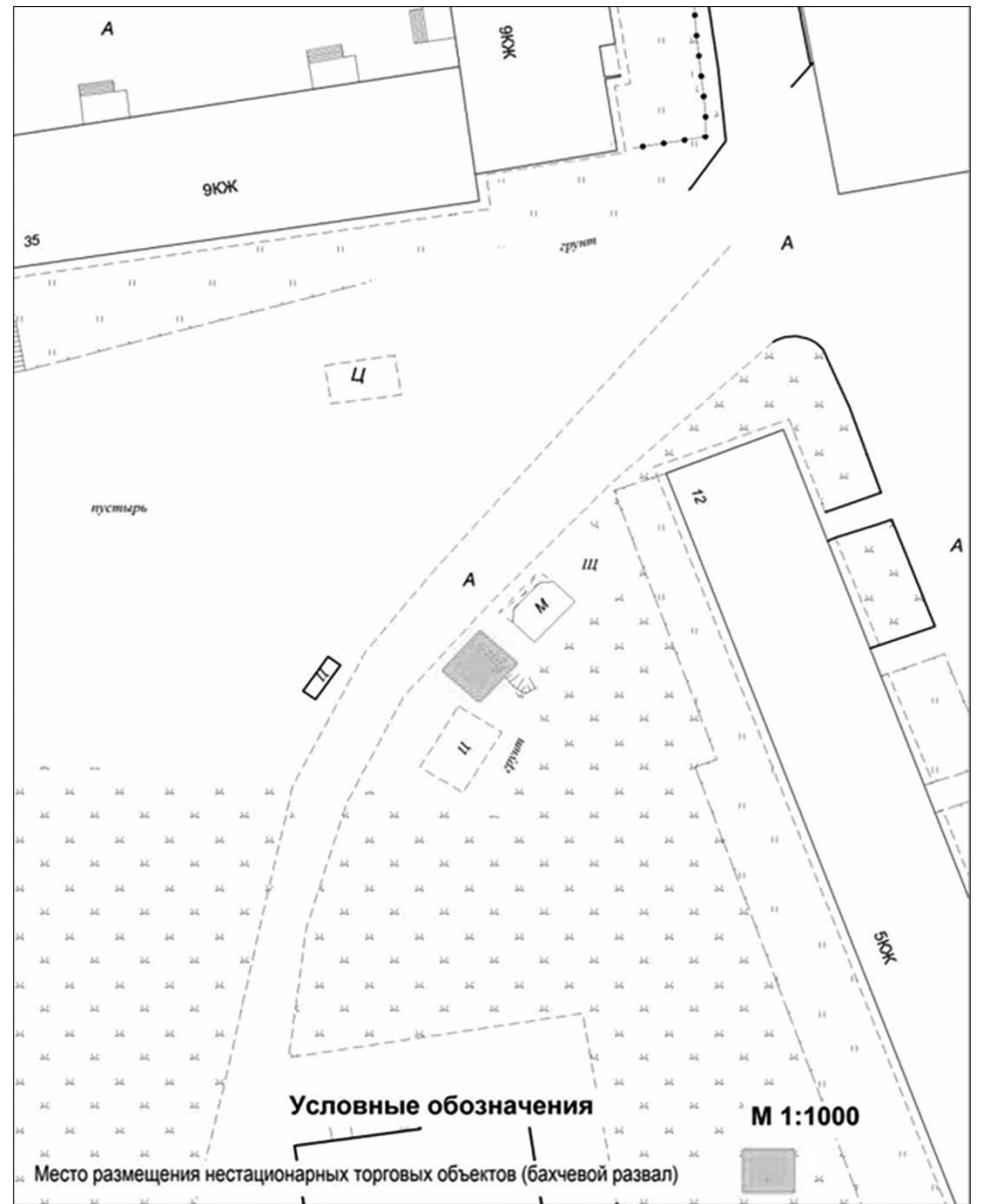
Приложение № 4.11
к схеме размещения нестационарных торговых объектов
на территории муниципального образования город Мурманск
Адрес нестационарного торгового объекта:
район Абрам-Мыс, переулок Охотничий, в районе дома 19



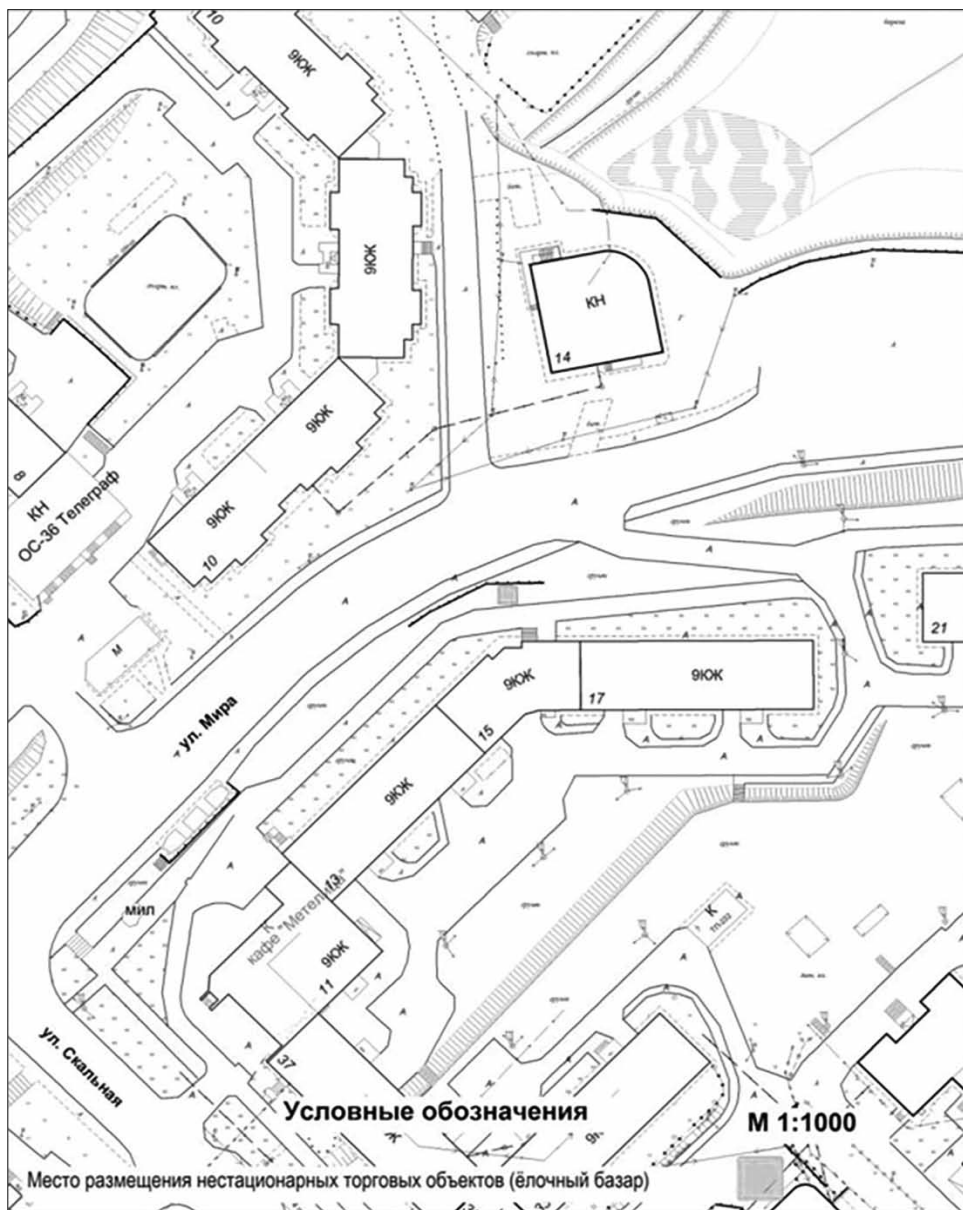
Приложение № 4.12
 к схеме размещения нестационарных торговых объектов
 на территории муниципального образования город Мурманск
 Адрес нестационарного торгового объекта: улица Академика Книповича, в районе дома 27
 (за остановкой общественного транспорта «Улица Полярные Зори» (восточное направление))



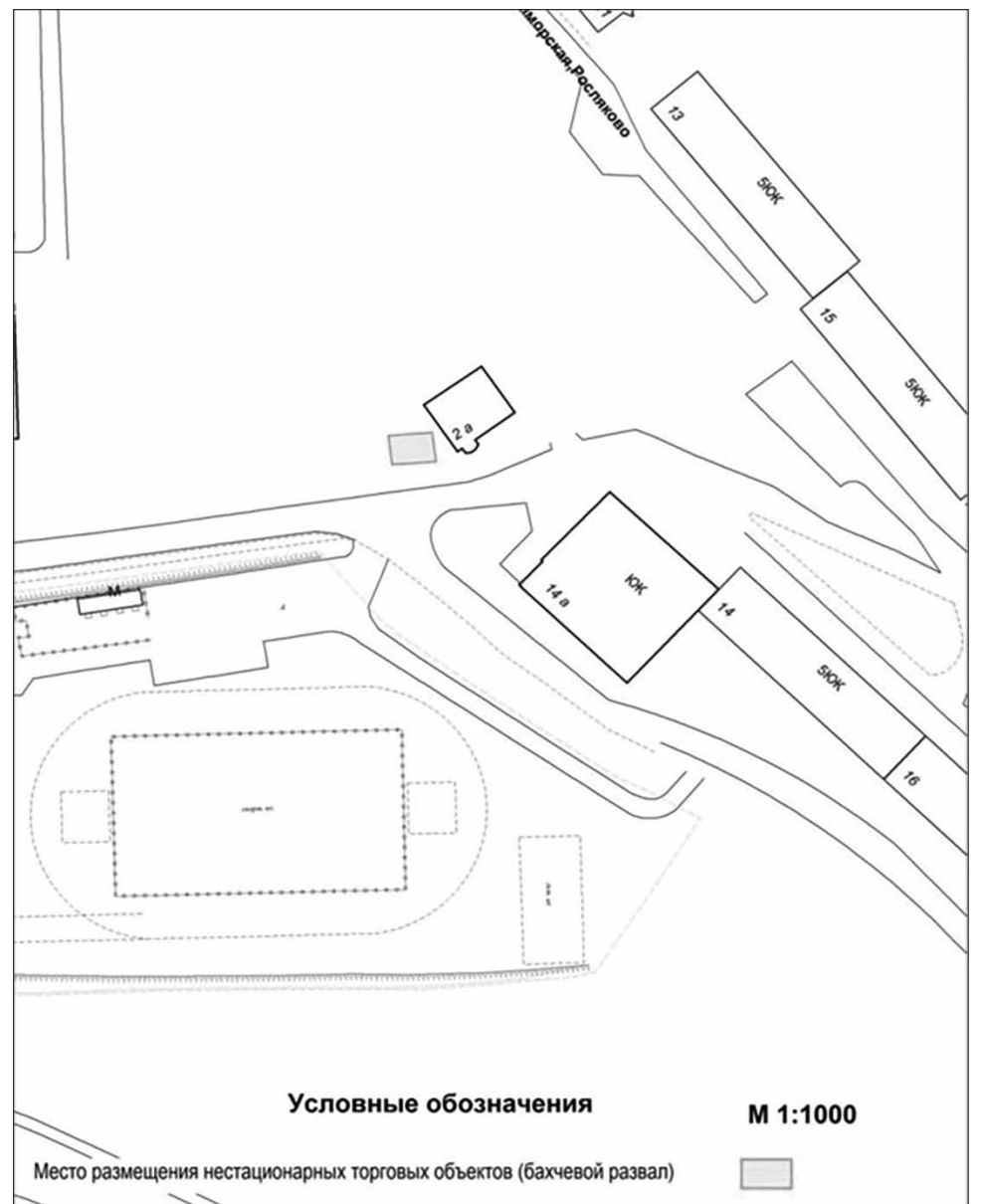
Приложение № 5.1
 к схеме размещения нестационарных торговых объектов
 на территории муниципального образования город Мурманск
 Адрес нестационарного торгового объекта:
 улица Виктора Миронова, в районе дома 12



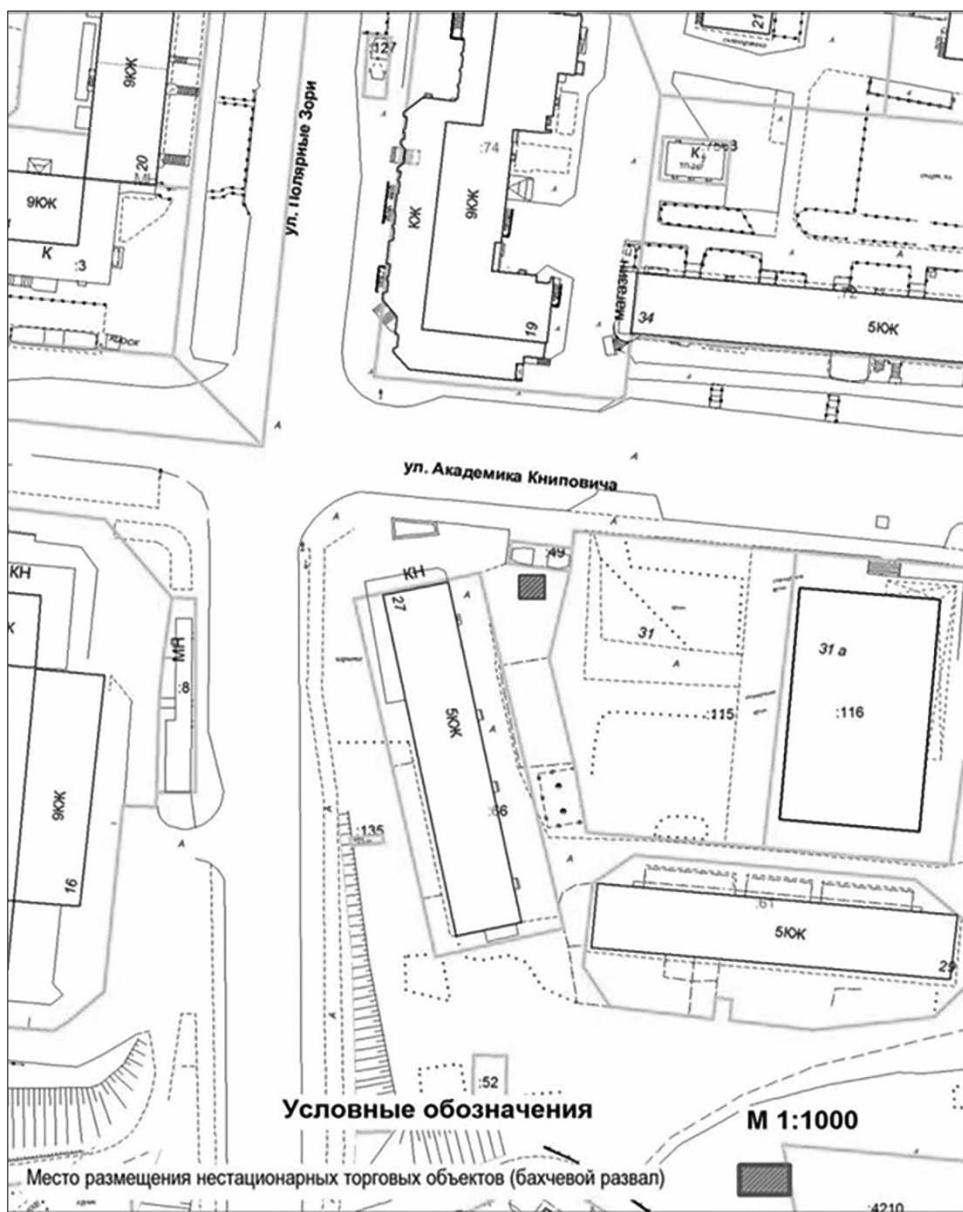
Приложение № 4.13
 к схеме размещения нестационарных торговых объектов
 на территории муниципального образования город Мурманск
 Адрес нестационарного торгового объекта:
 улица Мира, в районе дома 11



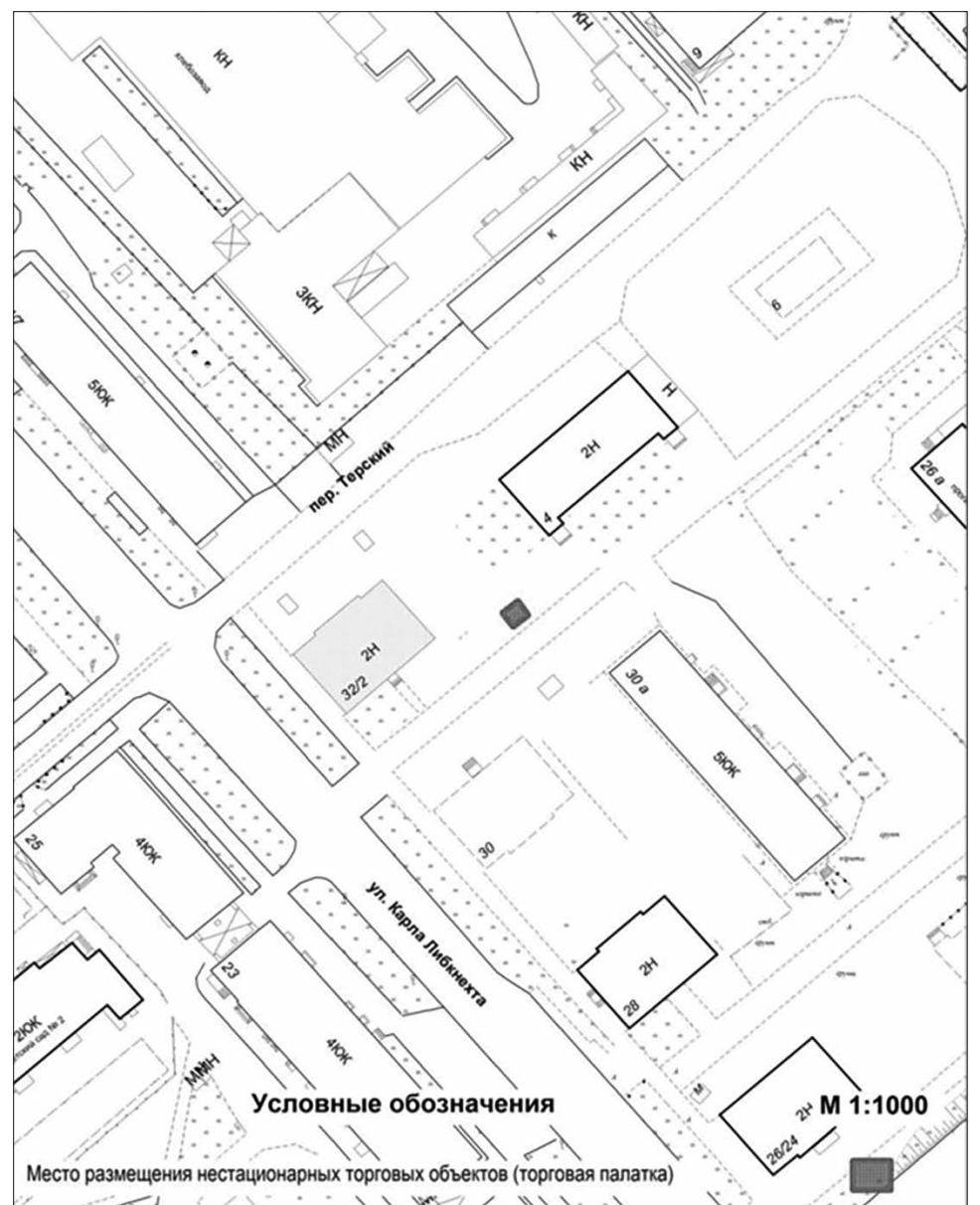
Приложение № 5.2
 к схеме размещения нестационарных торговых объектов
 на территории муниципального образования город Мурманск
 Адрес нестационарного торгового объекта:
 район Росляково, улица Приморская, в районе дома 2а



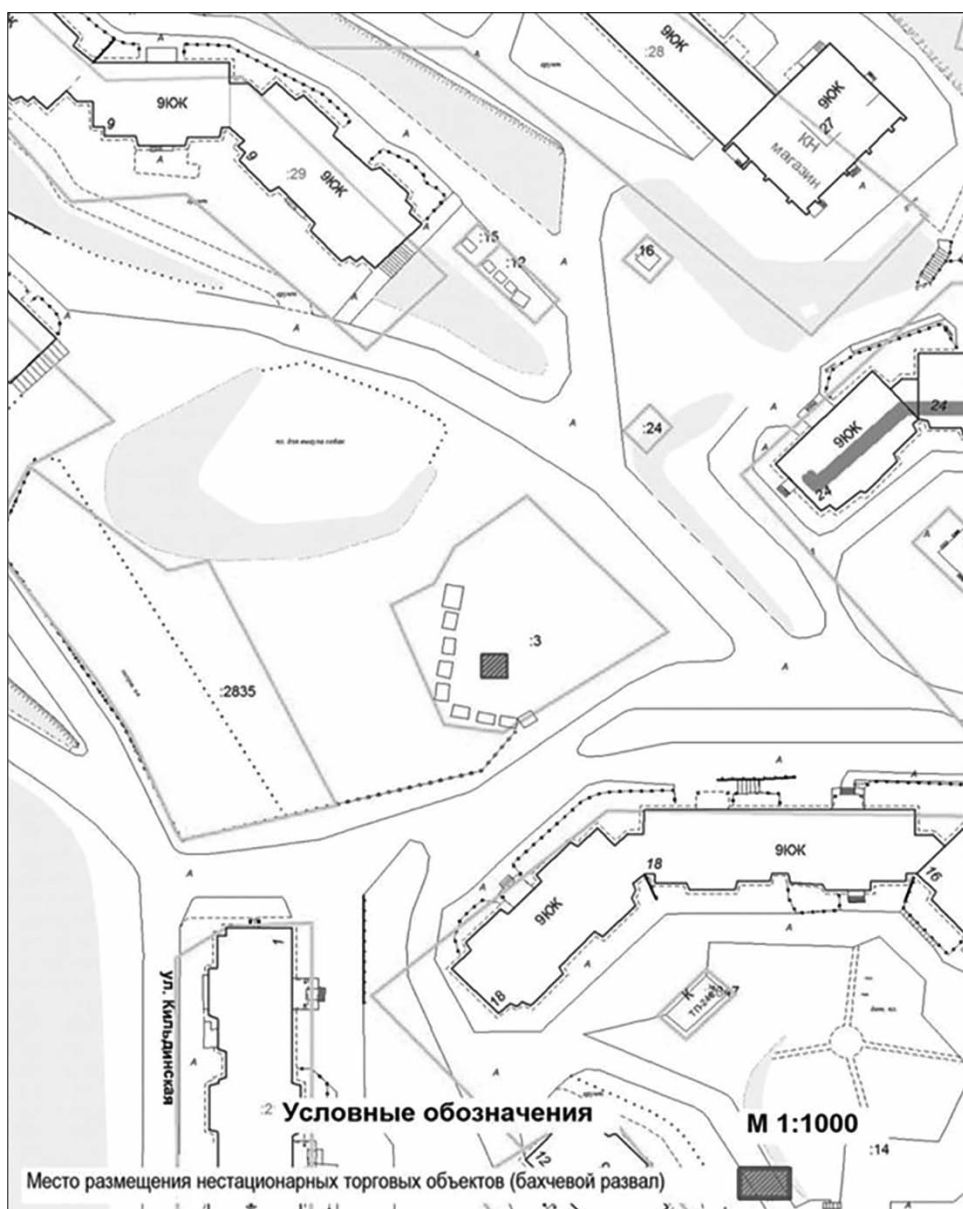
Приложение № 5.3
к схеме размещения нестационарных торговых объектов
на территории муниципального образования город Мурманск
Адрес нестационарного торгового объекта: улица Академика Книповича, в районе дома 27
(за остановкой общественного транспорта «Улица Полярные Зори» (восточное направление))



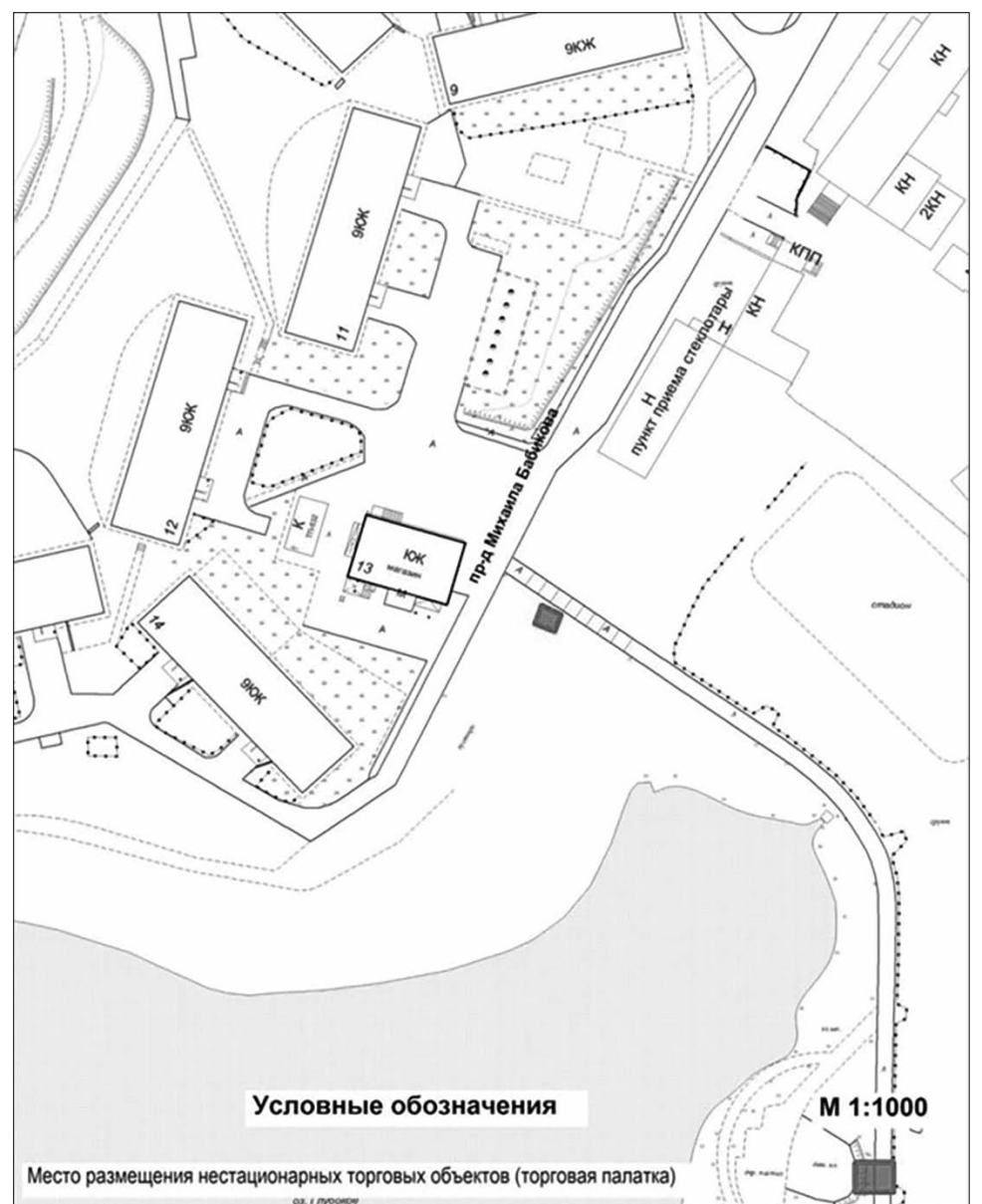
Приложение № 5.5
к схеме размещения нестационарных торговых объектов
на территории муниципального образования город Мурманск
Адрес нестационарного торгового объекта:
переулок Терский, в районе дома 4



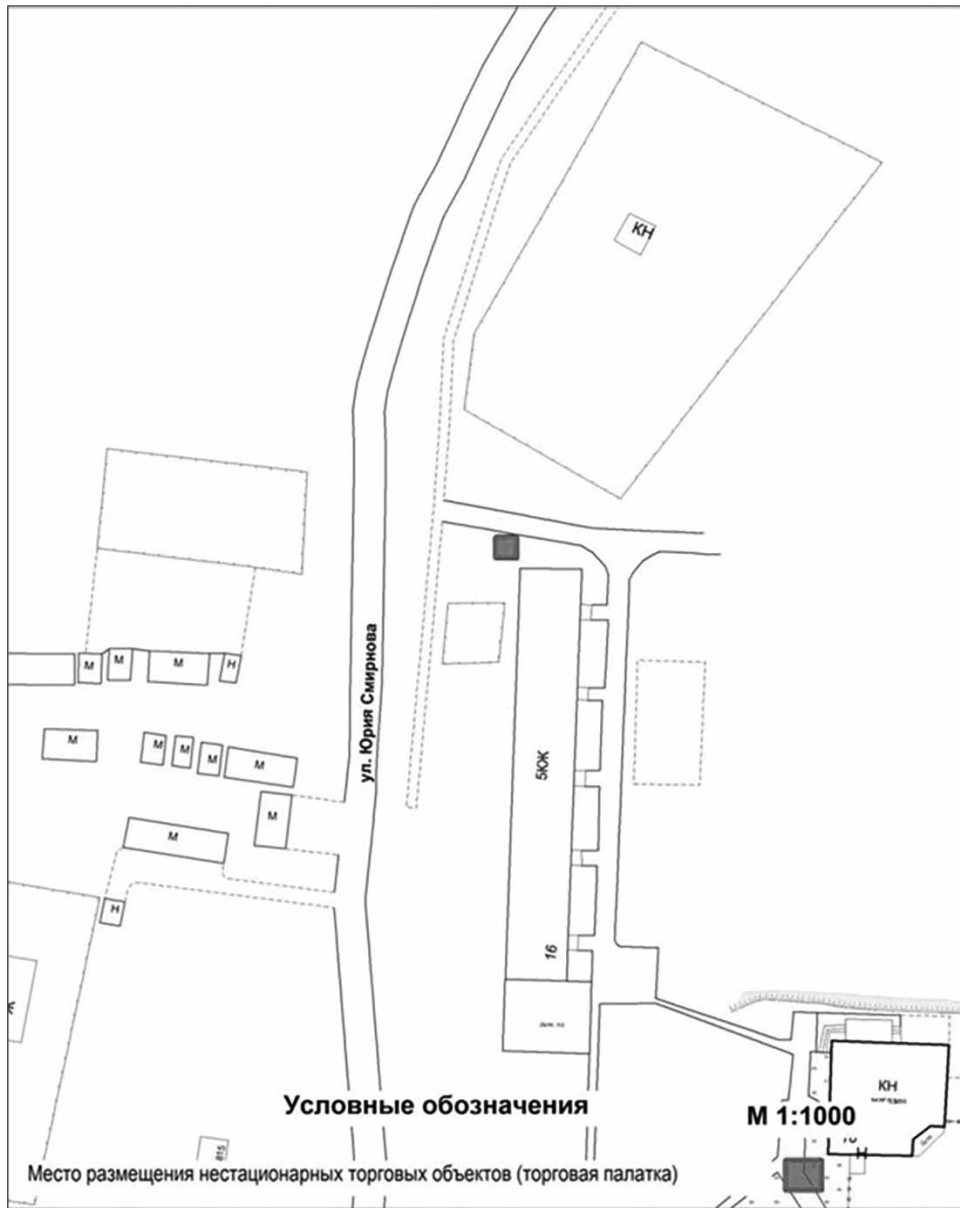
Приложение № 5.4
к схеме размещения нестационарных торговых объектов
на территории муниципального образования город Мурманск
Адрес нестационарного торгового объекта:
улица Георгия Седова, в районе дома 18



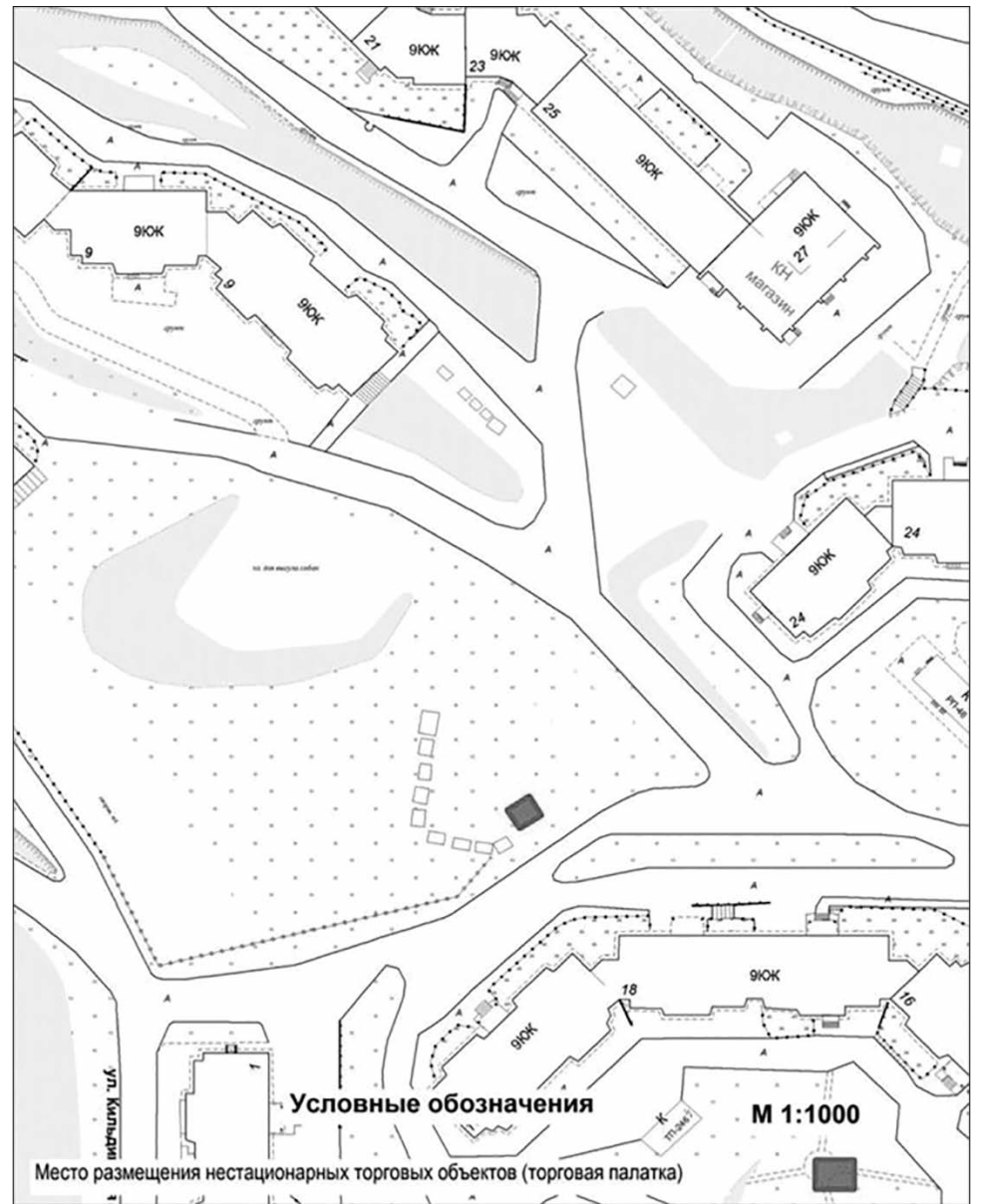
Приложение № 5.6
к схеме размещения нестационарных торговых объектов
на территории муниципального образования город Мурманск
Адрес нестационарного торгового объекта:
проезд Михаила Бабикова, в районе дома 13



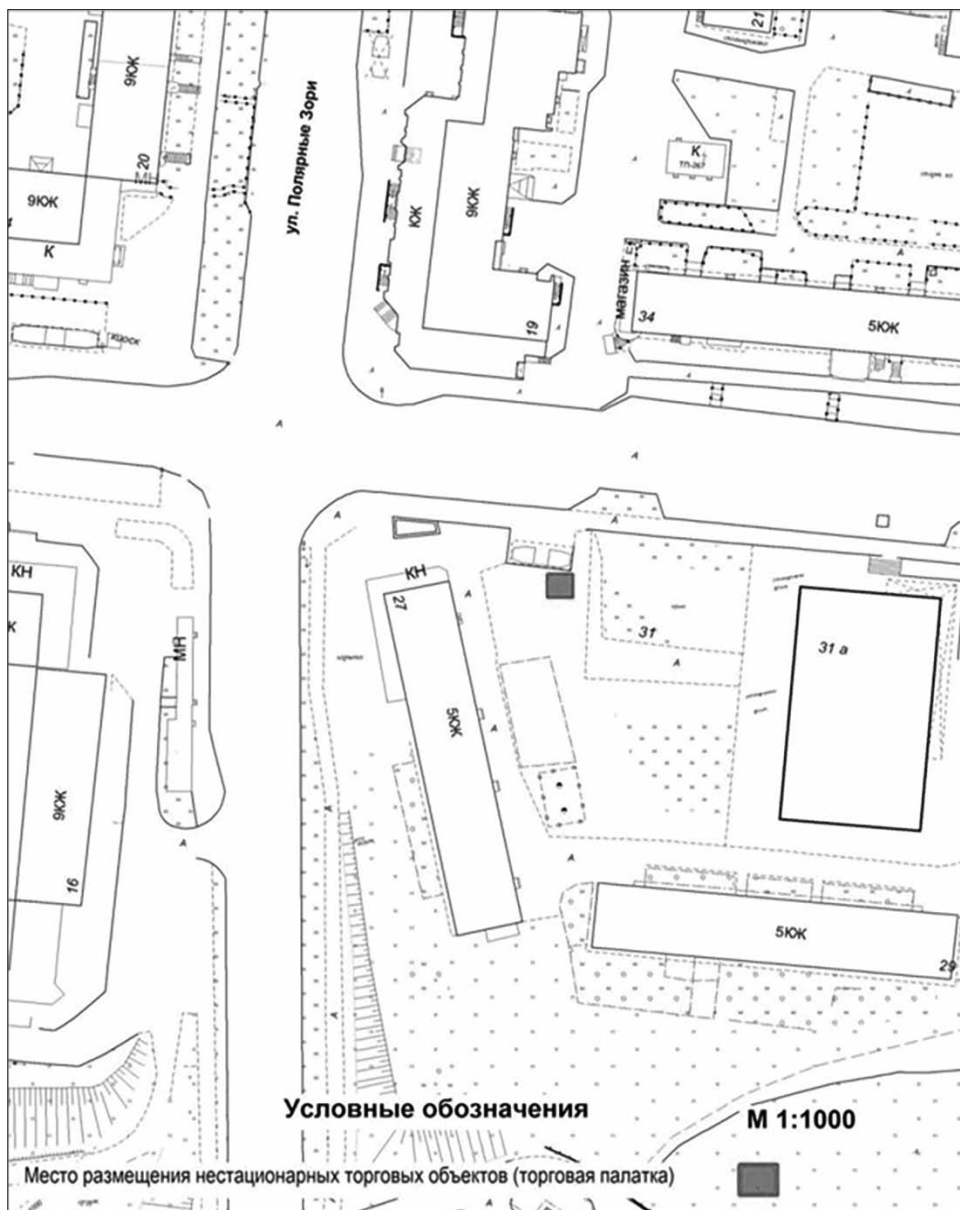
Приложение № 5.7
к схеме размещения нестационарных торговых объектов
на территории муниципального образования город Мурманск
Адрес нестационарного торгового объекта:
район Дровяное, улица Юрия Смирнова, в районе дома 16



Приложение № 5.9
к схеме размещения нестационарных торговых объектов
на территории муниципального образования город Мурманск
Адрес нестационарного торгового объекта:
улица Георгия Седова, в районе дома 18



Приложение № 5.8
к схеме размещения нестационарных торговых объектов
на территории муниципального образования город Мурманск
Адрес нестационарного торгового объекта: улица Академика Книповича (за остановкой общественного транспорта «улица Полярные Зори» восточное направление), в районе дома 27



Приложение № 5.10
к схеме размещения нестационарных торговых объектов
на территории муниципального образования город Мурманск
Адрес нестационарного торгового объекта:
улица Мира, в районе дома 11

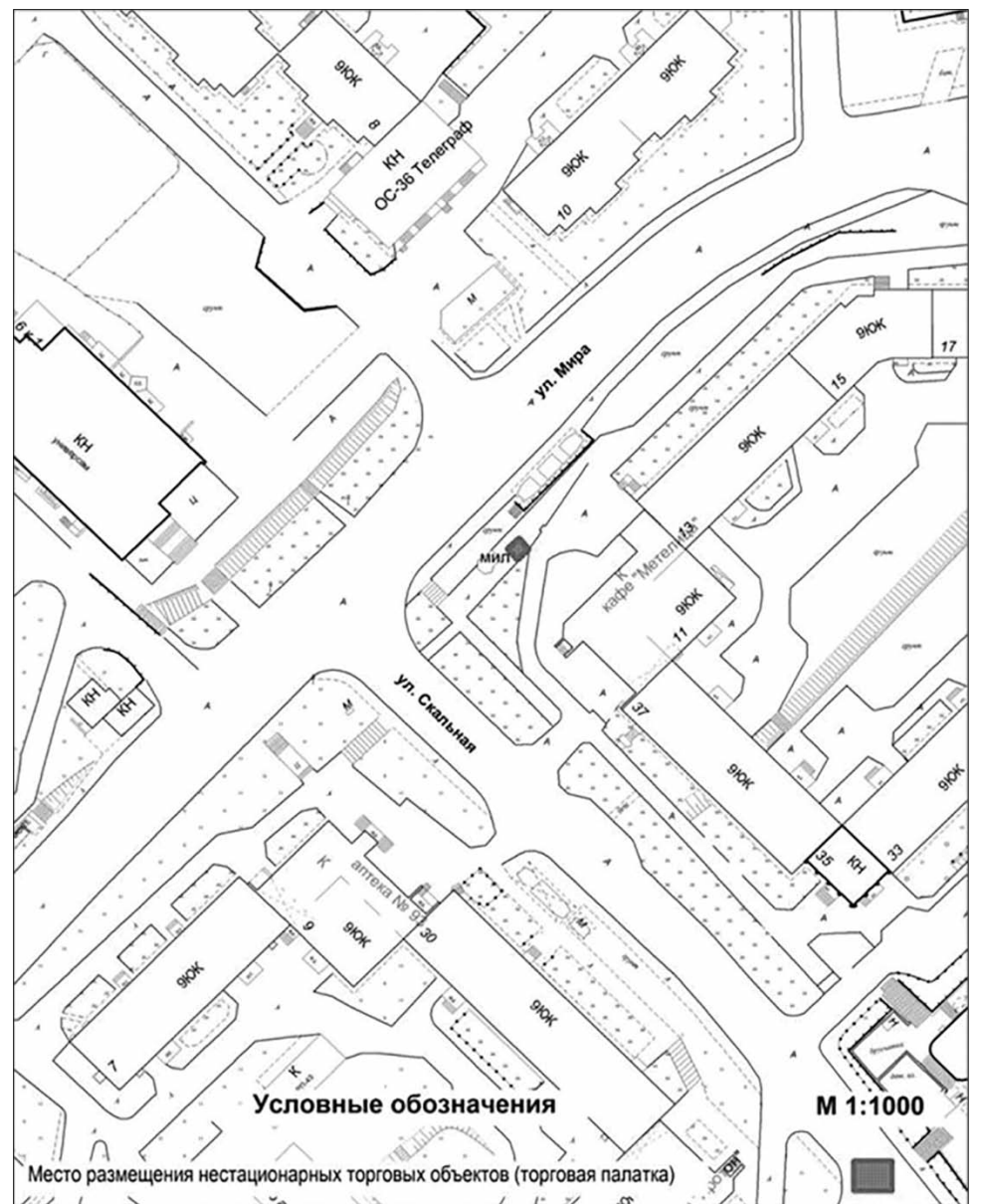


Table with 10 columns: ID, Name, Address, Date, Amount, etc. Contains a long list of entries with numerical and text data.

Main table with columns for object name (e.g., 'ул. Лямина, д. 85'), amount (e.g., 2 162 844,02), and year (e.g., 2024, 2025).

Summary table with columns for 'Планируемые показатели выполнения услуг' and 'Стоимость работ капитального ремонта'. Includes sub-sections for 'Ремонт инженерных систем' and 'Ремонт помещений'. Includes legend 'Условные обозначения' at the bottom.

Условные обозначения: Эл - система электрообеспечения; Л - лифт; К - крыша; П - покрытие помещений; Ф - фундамент; Р - система горячего водоснабжения; ГВС - система горячего водоснабжения; РФ - фундамент; РД, СК, АН - услуга по разработке проектной документации на проведение капитального ремонта, строительный контроль, авторский надзор; ВДП - водоподогреватель системы ГВС; В - система водоподогревателя (накопитель); ИМД - многоквартирный дом; РС - система газоснабжения.

АДМИНИСТРАЦИЯ ГОРОДА МУРМАНСКА

ПОСТАНОВЛЕНИЕ

03.05.2024

№ 1633

О внесении изменений в приложение к постановлению администрации города Мурманска от 15.12.2011 № 2537 «Об утверждении административного регламента предоставления муниципальной услуги «Перевод жилого помещения в нежилое помещение и нежилого помещения в жилое помещение» (в ред. постановлений от 25.06.2012 № 1392, от 30.05.2013 № 1303, от 07.10.2013 № 2735, от 11.07.2014 № 2295, от 11.03.2015 № 671, от 03.02.2016 № 224, от 15.11.2016 № 3470, от 29.12.2016 № 4026, от 28.03.2017 № 806, от 04.07.2017 № 2172, от 29.01.2018 № 164, от 31.07.2018 № 2368, от 23.11.2018 № 4042, от 02.04.2019 № 1196, от 11.06.2019 № 2009, от 27.07.2020 № 1781, от 03.07.2023 № 2439)

В соответствии с Федеральным законом от 06.10.2003 № 131-ФЗ «Об общих принципах организации местного самоуправления в Российской Федерации», Федеральным законом от 19.12.2023 № 608-ФЗ «О внесении изменений в Жилищный кодекс Российской Федерации и Федеральный закон «О государственной регистрации недвижимости», Жилищным кодексом Российской Федерации, постановлением Правительства Российской Федерации от 28.01.2006 № 47 «Об утверждении Положения о признании помещения жилым помещением, жилого помещения непригодным для проживания, многоквартирного дома аварийным и подлежащим сносу или реконструкции, садового дома жилым домом и жилого дома садовым домом», Уставом муниципального образования городской округ город-герой Мурманск, постановлением администрации города Мурманска от 26.02.2009 № 321 «О порядке разработки и утверждения административных регламентов предоставления муниципальных услуг в муниципальном образовании город Мурманск», постановлением администрации города Мурманска от 30.05.2012 № 1159 «Об утверждении реестра услуг, предоставляемых по обращениям заявителей в муниципальном образовании город Мурманск» постановляю:

1. Внести изменения в приложение к постановлению администрации города Мурманска от 15.12.2011 № 2537 «Об утверждении административного регламента предоставления муниципальной услуги «Перевод жилого помещения в нежилое помещение и нежилого помещения в жилое помещение» (в ред. постановлений от 25.06.2012 № 1392, от 30.05.2013 № 1303, от 07.10.2013 № 2735, от 11.07.2014 № 2295, от 11.03.2015 № 671, от 03.02.2016 № 224, от 15.11.2016 № 3470, от 29.12.2016 № 4026, от 28.03.2017 № 806, от 04.07.2017 № 2172, от 29.01.2018 № 164, от 31.07.2018 № 2368, от 23.11.2018 № 4042, от 02.04.2019 № 1196, от 11.06.2019 № 2009, от 27.07.2020 № 1781, от 03.07.2023 № 2439) согласно приложению к настоящему постановлению.

2. Отделу информационно-технического обеспечения и защиты информации администрации города Мурманска (Кузьмин А. Н.) разместить настоящее постановление с приложением на официальном сайте администрации города Мурманска в сети Интернет.

3. Редакции газеты «Вечерний Мурманск» (Гимодеева О. С.) опубликовать настоящее постановление с приложением.

4. Настоящее постановление вступает в силу со дня официального опубликования и применяется к правоотношениям, возникшим со дня вступления в силу Федерального закона от 19.12.2023 № 608-ФЗ «О внесении изменений в Жилищный кодекс Российской Федерации и Федеральный закон «О государственной регистрации недвижимости».

5. Контроль за выполнением настоящего постановления возложить на заместителя главы администрации города Мурманска Сянкаева Р. Р.

Глава администрации города Мурманска

Ю. В. СЕРДЕЧКИН.

Приложение к постановлению администрации города Мурманска от 03.05.2024 № 1633

Изменения

в приложение к постановлению администрации города Мурманска от 15.12.2011 № 2537 «Об утверждении административного регламента предоставления муниципальной услуги «Перевод жилого помещения в нежилое помещение и нежилого помещения в жилое помещение»

1. В пункте 2.4.4 слова «извещения о назначении приемочной комиссии» заменить словами «уведомления о завершении переустройства и (или) перепланировки».

2. Пункт 2.6.2 изложить в следующей редакции: «2.6.2. Для подтверждения завершения переустройства и (или) перепланировки и (или) иных работ, оформления Акта приемочной комиссии Заявитель предоставляет уведомление о завершении переустройства и (или) перепланировки (приложение № 6 к настоящему Административному регламенту) с приложением к нему следующих документов:

- копии технического плана переводимого помещения, подготовленного в соответствии с Федеральным законом от 13.07.2015 № 218-ФЗ «О государственной регистрации недвижимости»;
- актов освидетельствования скрытых работ, оформленных согласно требованиям СП 48.13330.2011 «Свод правил. Организация строительства»;
- документов, подтверждающих соответствие объекта техническим условиям и подписанных представителями организаций, осуществляющих эксплуатацию сетей инженерно-технического обеспечения;

- схемы, отображающей расположение объекта переустройства и (или) перепланировки, расположение сетей инженерно-технического обеспечения, выполненных в соответствии с проектной документацией, и планировочную организацию земельного участка для ее размещения в информационной системе обеспечения градостроительной деятельности (если для использования помещения в качестве жилого или нежилого помещения требуется проведение его переустройства и (или) перепланировки и иных работ).».

3. В пункте 2.6.3 слова «Извещение о назначении приемочной комиссии» заменить словами «Уведомление о завершении переустройства и (или) перепланировки».

4. Пункт 2.7.1 дополнить новым абзацем 7 следующего содержания: «- несоответствие технического плана переводимого помещения требованиям законодательства.».

5. В абзаце 6 пункта 3.1.1 слова «извещения о назначении приемочной комиссии» заменить словами «уведомления о завершении переустройства и (или) перепланировки».

6. В названии подраздела 3.6 слова «извещения о назначении приемочной комиссии» заменить словами «уведомления о завершении переустройства и (или) перепланировки».

7. Пункт 3.6.1 изложить в следующей редакции: «3.6.1. Основанием для начала административной процедуры является поступление в Комитет уведомления о завершении переустройства и (или) перепланировки в связи с завершением проведения переустройства и (или) перепланировки для обеспечения использования такого помещения в качестве жилого или нежилого помещения согласно приложению № 6 к настоящему Административному регламенту (далее – уведомление о завершении, объект соответственно).».

8. В пункте 3.6.2 слово «извещения» заменить словами «уведомления о завершении».

9. В пункте 3.6.3 слово «извещения» заменить словами «уведомления о завершении».

10. В абзаце 2 пункта 3.6.4 слово «извещении» заменить словами «уведомления о завершении».

11. В абзаце 6 пункта 3.6.5 слово «извещении» заменить словами «уведомления о завершении».

12. Подраздел 3.6 дополнить новым пунктом 3.6.6 следующего содержания: «3.6.6. Муниципальный служащий, ответственный за предоставление муниципальной услуги, в установленном порядке в срок, не превышающий пяти рабочих дней со дня подписания Акта приемочной комиссии с выводами приемочной комиссии о приеме выполненных работ, направляет в электронной форме в рамках межведомственного взаимодействия в Управление Федеральной службы государственной регистрации, кадастра и картографии по Мурманской области заявление об осуществлении государственного кадастрового учета и государственной регистрации права заявителя на перепланированное помещение с приложением к такому заявлению Акта приемочной комиссии, технического плана перепланированных

помещений и Постановления о переводе, включая сведения об уплате заявителем государственной пошлины за осуществление государственной регистрации прав на недвижимое имущество в случае образования в результате перепланировки помещения новых помещений.

В случае возврата прилагаемых к такому заявлению документов, приостановления осуществления государственного кадастрового учета и (или) государственной регистрации прав по основаниям, предусмотренным статьей 25, частью 1 статьи 26 Федерального закона от 13.07.2015 № 218-ФЗ «О государственной регистрации недвижимости», муниципальный служащий Комитета, ответственный за предоставление муниципальной услуги, запрашивает документы, необходимые для устранения причин возврата документов без рассмотрения или приостановления осуществления государственного кадастрового учета и (или) государственной регистрации прав, в том числе запрашивает у заявителя (уполномоченного им лица) технический план переводимого и (или) перепланируемого помещения для предоставления в Управление Федеральной службы государственной регистрации, кадастра и картографии по Мурманской области.».

13. Приложение № 1 к Административному регламенту после слов «(дата) (подпись заявителя) (расшифровка подписи заявителя)» дополнить новым абзацем следующего содержания:

«Настоящим даю согласие на обработку своих персональных данных, указанных в данном заявлении и предоставленных мною в документах, в том числе сбор, систематизацию, накопление, хранение, уточнение (обновление, изменение), уничтожение персональных данных, с использованием средств автоматизации или без использования таковых, в целях получения разрешения на установку и эксплуатацию рекламной конструкции.

20__г. (дата) (подпись заявителя) (расшифровка подписи заявителя)».

14. В приложении № 6 к Административному регламенту слова «Извещение о назначении приемочной комиссии» заменить словами «Уведомление о завершении переустройства и (или) перепланировки».

АДМИНИСТРАЦИЯ ГОРОДА МУРМАНСКА

ПОСТАНОВЛЕНИЕ

03.05.2024

№ 1634

О внесении изменений в постановление администрации города Мурманска от 26.12.2012 № 3103 «О создании Инвестиционного совета муниципального образования город Мурманск» (в ред. постановлений от 01.04.2014 № 899, от 20.02.2015 № 450, от 21.04.2017 № 1175, от 30.01.2018 № 187, от 08.06.2020 № 1339)

В соответствии с Федеральными законами от 25.02.1999 № 39-ФЗ «Об инвестиционной деятельности в Российской Федерации, осуществляемой в форме капитальных вложений», от 06.10.2003 № 131-ФЗ «Об общих принципах организации местного самоуправления в Российской Федерации», Уставом муниципального образования городской округ город-герой Мурманск, решением Совета депутатов города Мурманска от 25.09.2017 № 39-677 «О муниципальной поддержке инвестиционной деятельности на территории муниципального образования город Мурманск», постановлением администрации города Мурманска от 28.05.2014 № 1610 «Об утверждении регламента сопровождения инвестиционных проектов, планируемых к реализации и реализуемых на территории города Мурманска», руководствуясь приказом Министерства экономического развития Российской Федерации от 26.09.2023 № 672 «Об утверждении Методических рекомендаций по организации системной работы по сопровождению инвестиционных проектов муниципальными образованиями с учетом внедрения в субъектах Российской Федерации системы поддержки новых инвестиционных проектов («Региональный инвестиционный стандарт»), постановляю:

1. Внести в постановление администрации города Мурманска от 26.12.2012 № 3103 «О создании Инвестиционного совета муниципального образования город Мурманск» (в ред. постановлений от 01.04.2014 № 899, от 20.02.2015 № 450, от 21.04.2017 № 1175, от 30.01.2018 № 187, от 08.06.2020 № 1339) (далее – постановление) следующие изменения:

- 1.1. В пункте 2 слова «приложению № 1» заменить словом «приложению Р.».
1.2. В пункте 5 слова «Соколова М. Ю.» заменить словами «Сянкаева Р. Р.».
1.3. Приложение № 1 к постановлению считать приложением к постановлению.
2. Внести в приложение к постановлению следующие изменения: - в пункте 5.5 слова «не менее 15 и не более 30 человек» заменить словами «не менее 20 и не более 40 человек».

3. Отделу информационно-технического обеспечения и защиты информации администрации города Мурманска (Кузьмин А. Н.) разместить настоящее постановление на официальном сайте администрации города Мурманска в сети Интернет.

4. Редакции газеты «Вечерний Мурманск» (Гимодеева О. С.) опубликовать настоящее постановление.

5. Настоящее постановление вступает в силу со дня официального опубликования и распространяется на правоотношения, возникшие с 14.02.2024.

6. Контроль за выполнением настоящего постановления возложить на заместителя главы администрации города Мурманска Сянкаева Р. Р.

Глава администрации города Мурманска

Ю. В. СЕРДЕЧКИН.

АДМИНИСТРАЦИЯ ГОРОДА МУРМАНСКА

ПОСТАНОВЛЕНИЕ

26.04.2024

№ 1567

О предоставлении разрешения на условно разрешенные виды использования земельного участка с кадастровым номером 51:20:0001310:2824 в Первомайском административном округе города Мурманска по улице Героев Рыбачьего

Руководствуясь Федеральными законами от 06.10.2003 № 131-ФЗ «Об общих принципах организации местного самоуправления в Российской Федерации», от 29.12.2004 № 190-ФЗ «Градостроительный кодекс Российской Федерации», Правилами землепользования и застройки муниципального образования город Мурманск, утвержденными приказом Министерства градостроительства и благоустройства Мурманской области от 15.02.2021 № 14, Уставом муниципального образования городской округ город-герой Мурманск, заключением о результатах общественных обсуждений от 09.04.2024, на основании заявления физического лица от 16.02.2024, с учетом рекомендаций комиссии по подготовке проекта «Правила землепользования и застройки муниципального образования город Мурманск», состав которой утвержден постановлением администрации города Мурманска от 28.10.2015 № 2952 «Об утверждении состава комиссии по подготовке проекта «Правила землепользования и застройки муниципального образования город Мурманск», постановляю:

1. Предоставить физическому лицу разрешение на условно разрешенные виды использования земельного участка с кадастровым номером 51:20:0001310:2824 в Первомайском административном округе города Мурманска по улице Героев Рыбачьего – бытовое обслуживание, общественное питание.

2. Отделу информационно-технического обеспечения и защиты информации администрации города Мурманска (Кузьмин А. Н.) разместить настоящее постановление на официальном сайте администрации города Мурманска в сети Интернет.

3. Редакции газеты «Вечерний Мурманск» (Гимодеева О. С.) опубликовать настоящее постановление.

4. Настоящее постановление вступает в силу со дня подписания.

5. Контроль за выполнением настоящего постановления возложить на заместителя главы администрации города Мурманска Сянкаева Р. Р.

Глава администрации города Мурманска

Ю. В. СЕРДЕЧКИН.

Table with 4 columns: Logo/Name, Address, Contact Info, and Editorial/Production Info. It includes details about the newspaper 'Vecherniy Murmansk', its address in Murmansk, contact numbers, and information about its publication and distribution.